2021-2027

PROGRAM HOSPODÁRSKEHO ROZVOJA A SOCIÁLNEHO ROZVOJA OBCE VEĽKÉ DVORNÍKY

Názov:	**Program hospodárskeho rozvoja a sociálneho rozvoja obce Veľké Dvorníky na roky 2021 až 2027**
Územné vymedzenie:	obec
Územný plán obce schválený:	áno (20.02.2019)
Dátum schválenia PHRSR:	
Verzia:	1.0
Publikovaný verejne:	
Spracoval:	GEMINI GROUP

OBSAH

ÚVOD **6**

(A) ANALYTICKÁ ČASŤ **9**

(A. I) ANALÝZA VNÚTORNÉHO PROSTREDIA **9**

1.1 ZÁKLADNÁ CHARAKTERISTIKA OBCE A JEJ STRUČNÝ HISTORICKÝ VÝVOJ 9
1.1.1 Základné informácie o obci *9*
1.1.2 Symboly obce *10*
1.1.3 História *10*
1.2. OBYVATEĽSTVO 11
1.2.1 Vývoj počtu obyvateľov *11*
1.2.2 Pohyb obyvateľstva *12*
1.2.3 Štruktúra obyvateľstva *15*
1.3 DOMOVÝ A BYTOVÝ FOND 21
1.4 OBČIANSKA VYBAVENOSŤ 23
1.4.1 Školstvo *23*
1.4.2 Zdravotná a sociálna starostlivosť *23*
1.4.3 Ochrana obyvateľov a majetku *23*
1.4.4 Služby *23*
1.4.5 Kultúra a šport *24*
1.5. TECHNICKÁ INFRAŠTRUKTÚRA 26
1.6. EKONOMICKÁ ŠTRUKTÚRA 27
1.7. ROZPOČET A FINANČNÉ HOSPODÁRENIE OBCE 27
1.8. EX-POST HODNOTENIE PREDCHÁDZAJÚCEHO PHRSR 30

(A. II) ANALÝZA VONKAJŠIEHO PROSTREDIA **32**

2.1. POLOHA 32
2.2. DOSTUPNOSŤ ÚZEMIA VZHĽADOM NA PREDMETNÉ DRUHY DOPRAVY 33
2.3. PRÍRODNÉ PODMIENKY 34
2.3.1 Využitie pôdy *35*
2.4. ŽIVOTNÉ PROSTREDIE 36
2.4.1 Kvalita životného prostredia *36*
2.4.2 Chránené územia *37*
2.4.3 Cestovný ruch *37*

(A III) ZHODNOTENIE SÚČASNÉHO STAVU ÚZEMIA **37**

3.1. SWOT ANALÝZA A SYNTÉZA JEJ VÝSLEDKOV 37
3.2. HLAVNÉ DISPARITY A FAKTORY ROZVOJA 40
3.3. STEEP ANALÝZA 41

B STRATEGICKÁ ČASŤ **42**

4.1. VÍZIA ÚZEMIA 42
4.2. NÁVRH STRATÉGIE ROZVOJA 43

C PROGRAMOVÁ ČASŤ **44**

D REALIZAČNÁ ČASŤ **57**

5.1 SYSTÉM MONITOROVANIE A HODNOTENIE 62
5.2 AKČNÝ PLÁN NA OBDOBIE TRVANIA PHRSR 64

E – FINANČNÁ ČASŤ **66**

ZÁVER **68**

PRÍLOHY **69**

PRÍHOVOR STARostu

Vážení obyvatelia a návštevníci našej obce!

Dovoľujeme si Vám predstaviť Program hospodárskeho rozvoja a sociálneho rozvoja (PHRSR) obce Veľké Dvorníky na roky 2021 – 2027. Dokument PHRSR a územno-plánovacia dokumentácia predstavujú dva najzákladnejšie a najdôležitejšie strategické a plánovacie dokumenty na úrovni každej jednej samosprávy. Ich schválením v zastupiteľstve sa stávajú záväznými nástrojmi systémového riadenia rozvoja samosprávy.

Vypracovanie Programu hospodárskeho rozvoja a sociálneho rozvoja je zákonnou povinnosťou každej obce. Táto povinnosť vychádza zo zákona č. 309/2014 Z. z. o podpore regionálneho rozvoja. Dokument PHRSR obce Veľké Dvorníky obsahuje víziu rozvoja našej obce ako aj zoznam opatrení, ktorých realizovanie je potrebné pre dosiahnutie vízie. Úlohou samosprávy je zabezpečiť napĺňanie jednotlivých opatrení ako aj konzistenciu aktivít so strategickým plánovaním a podmienkami podpory regionálneho rozvoja našej obce v zmysle požiadaviek na čerpanie finančnej pomoci zo štrukturálnych fondov a Kohézneho fondu Európskej únie.

Predkladaný dokument PHRSR obce Veľké Dvorníky na roky 2021 – 2027 je základným strednodobým plánovacím dokumentom podpory regionálneho rozvoja a regionálnej politiky na lokálnej úrovni. Priamo nadväzuje na strategické a programové dokumenty na vyššej regionálnej a najvyššej národnej úrovni. Dokument rešpektuje lokálne špecifiká územia a práve z ich analýzy stanovuje

PhDr. Ján Ürögi
Starosta obce Veľké Dvorníky

rozvojové opatrenia a aktivity, ktorých schválením sa naša obec zaväzuje k ich plneniu. Na vypracovaní programu sa podieľalo viacero externých a interných spolupracovníkov, poslanci obecného zastupiteľstva, zamestnanci obecného úradu a v neposlednom rade samotní občania a organizácie pôsobiace v obci.

Týmto by som rád vyjadril svoje presvedčenie, že napredovanie obce v súlade s týmto strategickým dokumentom bude prispievať k približovaniu sa k stanoveným cieľom, ktoré pomôžu naplniť očakávania nás všetkých, ktorí vo Veľkých Dvorníkoch žijeme, a ktorí sa aktívne zaujímame o dianie v našej obci. Zároveň pevne verím, že my, obyvatelia obce Veľké Dvorníky, budeme aktívni počas celého programového obdobia a budeme sa podieľať na tom, aby bol PHRSR otvorený a živý dokument, schopný reagovať na nové, aktuálne podnety.

Srdečne sa chcem poďakovať všetkým, ktorí na tejto neľahkej a časovo náročnej tvorbe programu aktívne participovali a prispeli tým k formovaniu budúcnosti našej obce.

ÚVOD

Program hospodárskeho rozvoja a sociálneho rozvoja (ďalej „PHRSR“) je strednodobý dokument, ktorý predstavuje stratégiu trvalo udržateľného rozvoja obce, viacerých obcí, mestskej časti či vyššieho územného celku. PHRSR obce Veľké Dvorníky na roky 2021 - 2027 s dlhodobým výhľadom do roku 2030 má za úlohu predostrieť smerovanie tejto obce k vyváženému rastu a jej snahu o dosiahnutie čo najpozitívnejšieho efektu budúcich zmien. Bolo teda nemalou snahou, aby predstavitelia samosprávy obce zakomponovali do dokumentu najvýraznejšie potreby a riešenia problémov každodenného života obyvateľov obce Veľké Dvorníky.

Dokument je členený na päť hlavných častí (A – E), ktoré sa následne delia na parciálne časti v závislosti od daného kontextu:

- analytická časť (A) obsahuje tri parciálne časti: A. I – Analýza vnútorného prostredia, A. II – Analýza vonkajšieho prostredia a A. III – Zhodnotenie súčasného stavu územia;
- strategická časť (B) zahŕňa víziu, stratégiu a hlavné ciele a priority rozvoja;
- v programovej časti (C) sa nachádzajú konkrétne opatrenia a aktivity (vrátane ich merateľných ukazovateľov), prostredníctvom ktorých bude možné dosiahnuť stanovené ciele;
- v realizačnej časti (D) sú definované inštitucionálne a organizačné kapacity potrebné na realizáciu určených opatrení a aktivít (vrátane popisu ich konkrétnych úloh a postupov), ako aj kapacity zabezpečujúce monitorovanie a hodnotenie. Do tejto časti tiež patrí akčný plán s výhľadom na dva roky;
- finančná časť (E) sa delí na dve parciálne časti: E. I – Indikatívny finančný plán PHRSR a E. II – Finančná časť, ktorá obsahuje definované plánované zdroje financovania daných opatrení a aktivít, ako aj hodnotiacu tabuľku pre výber projektov.

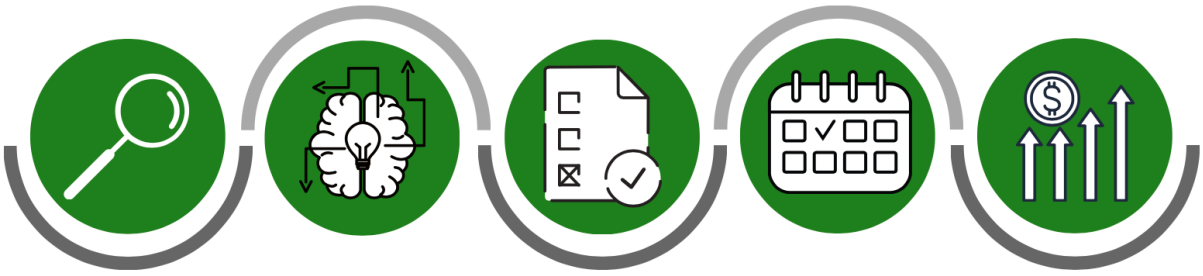

Analytická časť
Analytická časť zahŕňa opis vnútorného a hodnotenie súčasného stavu územia prostredníctvom prírodno-enviromentálnych, územno-technických a socioekonomických analýz

Strategická časť
Strategická časť je definovaná víziou, ktorej ciele sú bližšie špecifikované prostredníctvom piorít, opatrení a aktivít.

Programová časť
V programovej časti sú uvedené konkrétne opatrenia a aktivity (vrátane ich merateľných ukazovateľov), prostredníctvom ktorých bude možné dosiahnúť stanovené ciele

Realizačná časť
Proces zabezpečenia realizácie pozostáva z inštitucionálneho a organizačného zabezpečenia a z monitorovania a hodnotenia. Jeho súčasťou je zostavenie harmonogramu realizácie, ktorý predstavuje časový rozvrh navrhovaných činností

Finančný plán
Finančná časť zahŕňa Indikatívny finančný plán a Finančnú časť, ktorá definuje zdroje financovania uvedených opatrení a aktivít

V závere dokumentu sú uvedené výsledky prerokovania PHRSR v orgánoch obecného zastupiteľstva, ako aj jeho pripomienkovania verejnosťou, dátum jeho schválenia obecným zastupiteľstvom a spôsob následného informovania verejnosti o jeho schválení.

V prvej fáze tvorby sa uskutočnili prípravné práce a zber dát, ktoré boli následne využité v jednotlivých analýzach. Tiež bolo ex-post zhodnotené predchádzajúce PHRSR na obdobie rokov 2015 - 2020. Prehľad úspešných investičných projektových zámerov sa nachádza v tomto PHRSR. Vychádzajúc z výsledkov analýz bola ďalej definovaná vízia, stratégia a hlavné ciele a priority rozvoja obce. Na dosiahnutie vytýčených cieľov boli určené konkrétne opatrenia a aktivity a potom aj ich inštitucionálne, organizačné a finančné zabezpečenie. Na záver bola zabezpečená finalizácia dokumentu a jeho predloženie orgánom obecnej samosprávy na prerokovanie, ako aj na verejné pripomienkovanie a schválenie obecným zastupiteľstvom.

PHRSR obce Veľké Dvorníky je spolu s územným plánom základným a kľúčovým dokumentom pre riadenie samosprávy vychádzajúcim z poznania situácie a konkrétnych potrieb občanov, podnikateľov, záujmových skupín a ďalších subjektov v území. Formuluje svoju predstavu o budúcnosti spolu s činnosťami a projektmi na jej zabezpečenie. PHRSR na obdobie rokov 2021 až 2027 je tretím strategickým dokumentom obce, nahrádza PHRSR na obdobie 2015 – 2020.

Príprava tohto strategického dokumentu sa realizuje v zmysle platného zákona č. 309/2014 Z. z., ktorým sa mení a dopĺňa zákon č. 539/2008 Z. z. o podpore regionálneho rozvoja, ako aj v zmysle platnej metodiky - Metodika a inštitucionálny rámec tvorby verejných stratégií schváleného uznesením vlády SR č. 197/2017 z 26. apríla 2017 vydaná Úradom podpredsedu vlády SR pre investície a informatizáciu.

Pri spracovaní PHRSR boli tiež brané do úvahy platné relevantné koncepčné dokumenty na všetkých hierarchických úrovniach, a to najmä Stratégia Európa 2020, Partnerská dohoda SR na roky 2014 – 2020, Národná stratégia regionálneho rozvoja SR na roky 2014 – 2020, ako aj PHRSR Trnavského samosprávneho kraja na roky 2016 – 2023.

Obec Veľké Dvorníky má tiež schválenú kompletnú územnoplánovaciu dokumentáciu. Územný plán obce bol schválený dňa 18.02.2019, dokument je dostupný na oficiálnej stránke obce (http://www.velkedvorniky.sk/2-obec/90-uzemny-plan-obce).

Územnoplánovacia dokumentácia, predošlý PHRSR i aktuálne predkladaný PHRSR obce Veľké Dvorníky predstavujú spolu s uvedenými dokumentmi na vyšších hierarchických úrovniach významnú bázu pre realizáciu trvalo udržateľného rozvoja obce. V súlade s týmito dokumentmi sa otvárajú obci možnosti využívať finančné zdroje z prostriedkov EÚ na základe nových operačných programov na obdobie rokov 2021 - 2027. Toto programovacie obdobie, ktoré sa začalo v roku 2021, je pre Slovensko štvrtým programovacím obdobím v rámci EÚ predstavujúcim významnú príležitosť pre trvalo udržateľný rozvoj miest a obcí Slovenska.

Tvorba dokumentu bola zabezpečená spoločnosťou Gemini Group s. r. o. vybranej na základe verejného obstarávania v spolupráci s pracovnými skupinami pozostávajúcimi z miestnych aktérov – odborníkov z verejného, súkromného a mimovládneho sektora. Menovite sú títo odborníci uvedení v zozname v prílohe č. U6 tohto dokumentu. Pri tvorbe PHRSR boli použité štyri základné princípy: kvalitné dáta, komplexné analýzy, partnerstvo hlavných aktérov pri tvorbe PHRSR, vyjadrenie vízie v stratégiách a rozvojových projektoch.

Je založený na kvalitných a overených dátach

Je výsledkom komplexných analýz, ktoré sa dotýkajú klúčových oblastí

Je vytvorený partnerstvom hlavných aktérov územia

Je vyjadrením vízie v konkrétnych stratégiách a rozvojových projektoch

Obrázok č. 1 - Štyri základné princípy tvorby PHRSR

(A) ANALYTICKÁ ČASŤ

(A. I) ANALÝZA VNÚTORNÉHO PROSTREDIA

1.1 ZÁKLADNÁ CHARAKTERISTIKA OBCE A JEJ STRUČNÝ HISTORICKÝ VÝVOJ

1.1.1 Základné informácie o obci

Veľké Dvorníky ležia v Podunajskej nížine v severovýchodnej časti Žitného ostrova. Katastrálne územie obce Veľké Dvorníky sa nachádza v južnej časti Trnavského kraja, v strednej časti okresu Dunajská Streda. Obec patrí do Združenia obcí Mikroregión Klátovské rameno, Združenia miest a obcí Slovenska a Miestnej akčnej skupiny Stará Čierna voda.

Územie obce hraničí na severozápade s obcou Malé Dvorníky, na severovýchode s obcou Dunajský Klátov, z juhu susedí s obcou Kútniky – Blažov, na západe s obcou Ohrady a na juhozápade s okresným mestom Dunajská Streda. V blízkosti obce sa nachádzajú mestá Veľký Meder, Gabčíkovo, Šamorín a Galanta.

Z hľadiska územnosprávneho členenia Slovenska a členenia na regióny NUTS patria Veľké Dvorníky na úroveň NUTS IV do okresu Dunajská Streda, na úrovni NUTS III. do Trnavského samosprávneho kraja a na úrovni NUTS II. do regiónu Západné Slovensko.

Nadmorská výška v strede obce je 114 m n. m. a v chatári 112 – 118 m n. m. a celková výmera obce je 7,99 km². V súčasnosti majú Veľké Dvorníky 1352 obyvateľov (stav k 31. 12. 2020) a hustotu zaľudnenia 169,21 obyv./km².

1.1.2 Symboly obce

Obrázok č. 2 – Erb obce Veľké Dvorníky



Obrázok č. 3 –– Vlajka obce Veľké Dvorníky

Symbolmi obce sú erb, zástava, vlajka a pečať.

Erb tvorí v zelenom štíte strieborné, obrnené, striebornou šabľou so zlatou rukoväťou ozbrojené rameno, dolu po bokoch doplnené veľkými zlatými osemhrotými fazetovými hviezdami.

Vlajka obce pozostáva z deviatich pozdĺžnych pruhov vo farbách bielej, žltej a zelenej. Počas osláv 750. výročia obce boli erb, zástava a pečať vysvätené.

1.1.3 História

Zmienka o obci Veľké Dvorníky sa prvýkrát objavuje v listine z roku 1252, kde sa spomína ako „Vduarnok“, v roku 1346 vystupuje pod názvom „Nogwduornuk", v roku 1786 „Nagy–Udvarnok“ a až v roku 1927 pod súčasným názvom „Veľké Dvorníky".

„Prvá zmienka o obci pochádza z roku 1252.“

V období pred vznikom stolíc už existoval v chotári obce hrad Szolgagyőr, ktorý odvtedy spustol, bol jedným z prvých hradných žúp a patril do raného uhorského samosprávneho celku. Prvýkrát sa spomína v listine z roku 1399 ako "Zolga Gyeur". V tom období tu bolo centrum Dolného Žitného ostrova v podobe hradu na nížine. Pravdepodobne ho chránili valy z dreva a zeme, no tieto v období tatárskych nájazdov neodolali pustošeniu a znovu už postavené neboli. Rozvaliny, ktoré sa ešte dali využiť, zužitkovali dvorania pri výstavbe obce Veľké Dvorníky, ale aj okolitých obcí.

V roku 1341 bola obec Veľké Dvorníky majetkom hradných nevoľníkov mesta Požoň. V roku 1380 kráľ Ludovít I. daroval tento statok Jakubovi, synovi Mikuláša Pókatelekiho. V roku 1423 sa sľachtickými vlastníkmi obce stali grófovia Baziniovci a Szent-Györgyiovci. V roku 1553 sa v súpise kúrií nachádzajú mená Jánoš Zomor s piatimi kúriami, Tomáš Bučuházi s troma kúriami, Juraj Šoldoš s jendou a Mikuláš Amade s jeden a pol kúriou.

Neskoršími významnejšími majiteľmi obce boli rodiny Kondéovcov, Bittovcov, Bačákovcov, Bíróovcov a Saboovcov, v druhej polovici 19. storočia rodiny Hutterovcov a Walbergovcov, na začiatku 20. storočia zase kapitán generálneho štábu Nándor Habermann. V roku 1828 sa v súpise Ľudovíta Veľkého objavuje zmienka o 49 domoch s 356 obyvateľmi. Na začiatku 20. storočia bolo vo Veľkých Dvorníkoch 58 domov s 372 obyvateľmi. Veľké Dvorníky boli sídlom

centrálneho notárstva a do ich samosprávy patrili štyri dediny: Jahodná, Dunajský Klátov, Malé Blahovo, Malé Dvorníky a okrem toho i Rózamajor, Sigetimajor a Búšlak.

V strede obce je kaplnka Svätej trojice z konca 19. storočia, v roku 1953 bol postavený nový katolícky kostol, ktorý zdobí oltár Panny Márie z roku 1859, okrem toho je tu i renesančný kaštieľ zo 17. storočia, ktorý dal vybudovať istý vysokopostavený dôstojník. V roku 1769 dedinu zničil požiar, preto rodina Kondéovcov dala kaštieľ pokryť miesto šindlia škridlami. Na začiatku 19. storočia budovu klasicisticky upravili, dostala nové priečelie, zo strany ulice je členené drevenými piliermi, maľovanými kartušami a strohými oknami. Pohľad na chodbu s arkádami, ktorý sa naskytne z dvora, je pompéznejší.

Roku 1960 spojením Malých a Veľkých Dvorníkov i Búšlaku sa vytvoril samosprávny celok s názvom Dvorníky na Ostrove, ale roku 1990 sa tieto dve obce opäť osamostatnili. Od roku 1990 do roku 1998 mala miestna samospráva 12 členov: starostu a 11 poslancov, od roku 1998 osem členov: starostu a 7 poslancov. Teraz má miestna samospráva 10 členov: starostu a 9 poslancov.

1.2. OBYVATEĽSTVO

Medzi základné ukazovatele vývoja obce patria práve tie o vývoji a stave obyvateľstva. Dynamika pohybu a meniacej sa štruktúry populácie je odrazom pôsobenia vonkajších aj vnútorných podmienok a ponúka podnety na rozvojové vízie, ako aj opatrenia do budúcnosti a preto jej treba venovať adekvátnu pozornosť.

1.2.1 Vývoj počtu obyvateľov



Vývoj počtu obyvateľov odzrkadľuje socio-kultúrne, demografické a ekonomické procesy prebiehajúce na úrovni celej spoločnosti, no sčasti je aj odrazom významu obce v štruktúre osídlenia a lokálnych zmien. Vývoj počtu obyvateľov obce Veľké Dvorníky má v sledovanom období stúpajúci charakter. Od roku 2013 až po rok 2020 sledujeme postupný medziročný nárast.

Vývoj má stúpajúcu tendenciu a od začiatku sledovaného obdobia po posledný sledovaný rok 2020 stúpol počet obyvateľov o 21,04%. Tento pozitívny vývoj je obrazom aktívnej politiky obce Veľké Dvorníky a je dôležité, aby v rozvojových aktivitách obec pokračovala aj v nasledujúcom programovom období. V prípade naplnenia potenciálu prisťahovania nových obyvateľov, hlavne mladých rodín, by v budúcnosti mohlo dôjsť k postupnému zlepšeniu demografického profilu obce a zabezpečeniu stabilnejšej základne pre dlhodobý rast počtu obyvateľov prirodzenou cestou. Počet obyvateľov je uvedený v tabuľke č.1.

Rok	2014	2015	2016	2017	2018	2019	2020
Počet obyvateľov	1117	1139	1194	1245	1285	1322	1352

Tabuľka č. 1 - Vývoj počtu obyvateľov v obci Veľké Dvorníky, Zdroj: ŠÚ SR, 2021

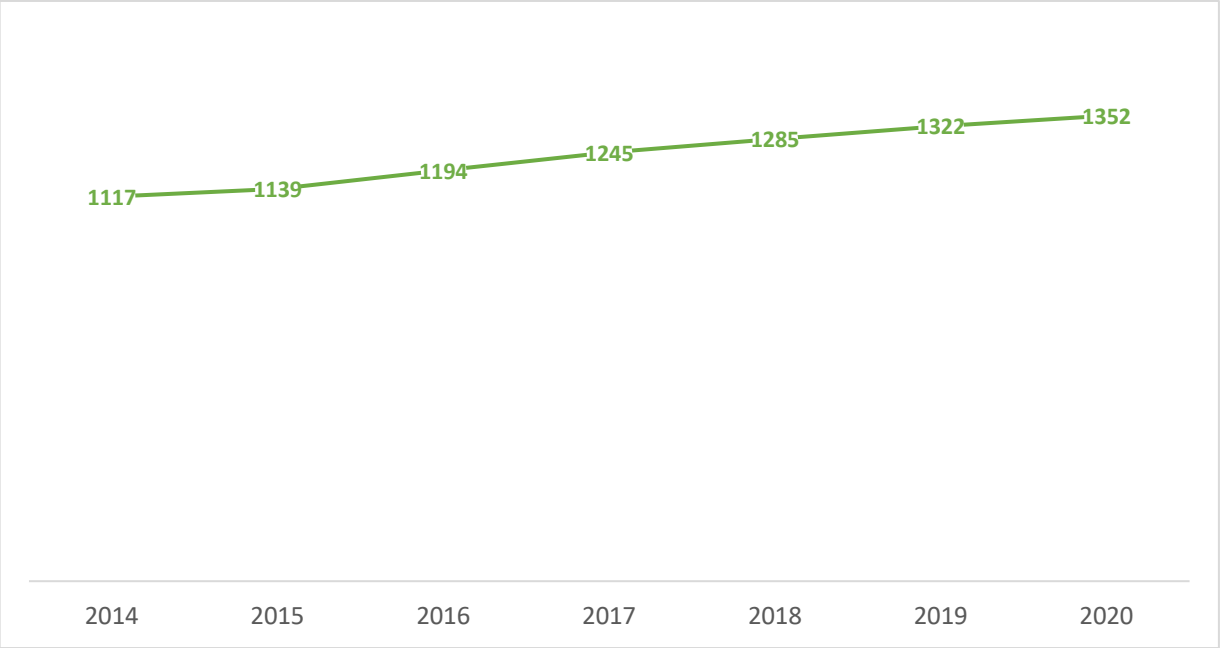

Graf č. 1 - Vývoj počtu obyvateľov v obci Veľké Dvorníky, Zdroj: ŠÚ SR, 2021

1.2.2 Pohyb obyvateľstva

Prirodzený pohyb obyvateľstva

Ukazovateľ prirodzený pohyb obyvateľstva je vyjadrený prostredníctvom hlavných populačných procesov, ktorými sú pôrodnosť (natalita) a úmrtnosť (mortalita). Prirodzený pohyb vyjadruje rozdiel počtu živonarodených a zomretých.

Počas rokov 2014 – 2020 nadobudol tento údaj vo Veľkých Dvorníkoch záporné hodnoty iba v roku 2015, kedy počet zomretých bol vyšší ako počet živonarodených.

V ostatných rokoch sledovaného obdobia môžeme hovoriť o prirodzenom prírastku obyvateľstva, pričom najvyšší prírastok bol zaznamenaný v roku 2019.
Od roku 2016 pozorujeme priaznivý vývoj, kedy každoročne došlo k vyššiemu počtu živonarodených.

V poslednom roku sledovaného obdobia bol počet narodených takmer dvakrát vyšší ako počet zomretých. Môžeme teda konštatovať významný nárast, čo je náznakom kladného stúpajúceho trendu nárastu počtu narodených detí aj v budúcnosti.

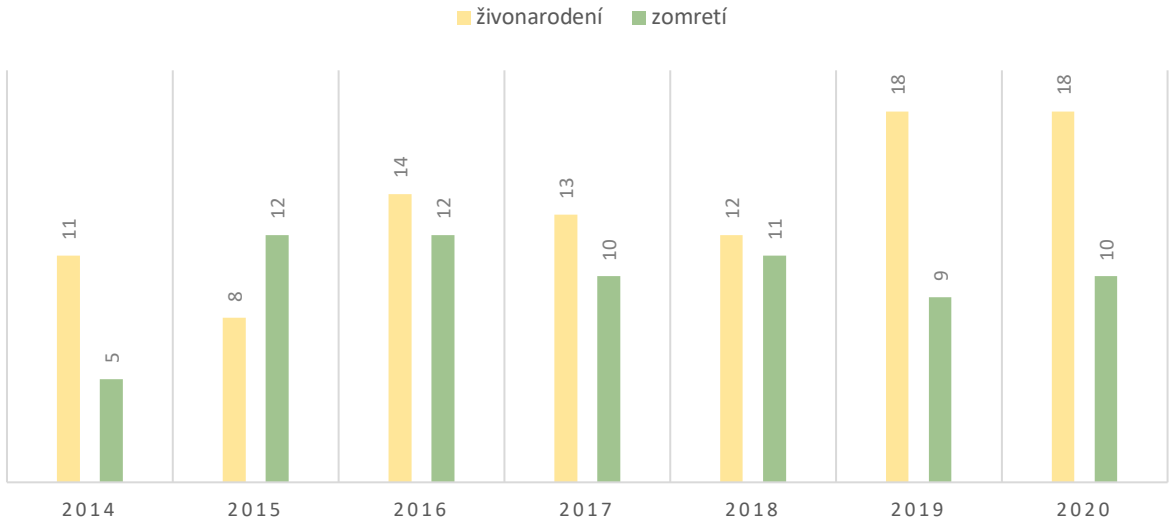

Graf č. 2 - Prirodzený pohyb obyvateľstva obce Veľké Dvorníky, Zdroj: ŠÚ SR, 2021

Nepriamy vplyv na vývoj prirodzeného pohybu obyvateľstva v obci je vývoj sobášnosti/rozvodovosti. V obci Veľké Dvorníky môžeme v celom sledovanom období pozorovať výraznú prevahu sobášov oproti rozvodom. Aj táto skutočnosť mala nepriamy vplyv na vývoj prirodzeného prírastku počas sledovaného obdobia. Celkovo je možné povedať, že ukazovateľ sobášnosti a rozvodovosti rovnako dokumentuje potrebu všestrannej podpory mladých rodín aj zo strany obecného úradu budovaním príslušnej občianskej infraštruktúry.

	2013	2014	2015	2016	2017	2018	2019	2020
Sobáše	9	3	5	7	6	8	11	5
Rozvody	4	3	3	4	1	3	7	2

Tabuľka č. 2 - Sobášnosť a rozvodovosť v obci Veľké Dvorníky, Zdroj: ŠÚ SR, 2021

Migračný pohyb obyvateľstva

Pri analýze celkového pohybu obyvateľstva je potrebné sústrediť sa nielen na prirodzený pohyb spôsobený narodením detí alebo zomretím občanov, dôležitá je aj analýza migračného pohybu obyvateľstva.

Migračný pohyb obyvateľstva pozostáva z dvoch typov pohybu. Prvým je migrácia obyvateľov obce do iných obcí alebo miest, ktorá môže byť spôsobená širokou škálou rôznych faktorov. Druhým je migrácia obyvateľov iných obcí a miest do obce Veľké Dvorníky ku ktorej dochádza taktiež z rôznych dôvodov prevažne sociálno-ekonomického charakteru.

Migračný pohyb alebo migračné saldo obyvateľstva predstavuje rozdiel počtu prisťahovaných a vysťahovaných.

Ako je možné vidieť v grafe č.3, obec Veľké Dvorníky sa v súčasnosti vyznačuje vyšším počtom prisťahovaného obyvateľstva ako je počet vysťahovaných obyvateľov. Najvyšší migračný prírastok je možné pozorovať v roku 2016 kedy sa do obce prisťahovalo až o 53 osôb viac ako sa z obce vysťahovalo. Ďalšie roky však mala krivka klesajúcu tendenciu. V roku 2020 predstavoval rozdiel medzi prisťahovanými a vysťahovanými hodnotu 22 v prospech prisťahovaných obyvateľov.

Najnižšiu hodnotu krivka dosahuje v prvom roku sledovaného obdobia.

Pozitívom je, že napriek klesajúcemu vývoju krivky v posledných rokoch, migračné saldo dosahuje kladnú hodnotu.

Pozitívny trend v počte prisťahovaných osôb možno do veľkej miery pripísať výstavbe rodinných domov a nájomných bytov v uplynulých rokoch, ktoré do obce prilákali najmä mladých ľudí.

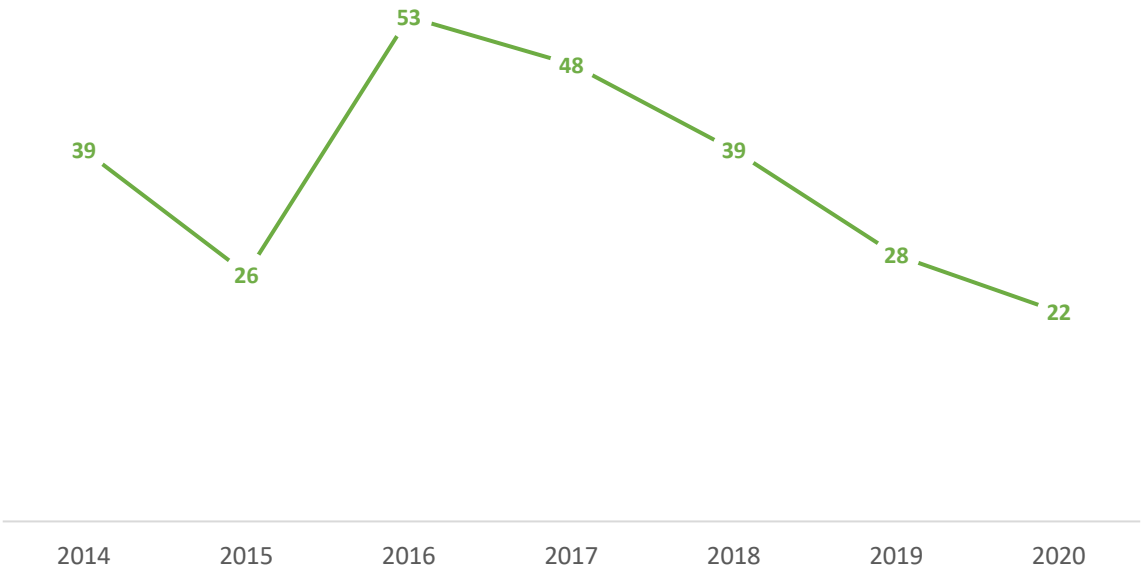

Graf č. 3 - Migračný pohyb obyvateľstva obce Veľké Dvorníky, Zdroj: ŠÚ SR, 2021

Celkový pohyb obyvateľstva

Celkový prírastok obyvateľstva predstavuje sčítanie prirodzeného a migračného pohybu obyvateľstva obce. Vývoj počtu obyvateľov preto kopíruje krivku celkového pohybu obyvateľstva.

Z grafu uvedeného nižšie vidíme, že krivka celkového pohybu viac kopíruje krivku migračného pohybu obyvateľstva, nakoľko prírastky migračného pohybu sú po celú dobu väčšie ako prírastky či úbytky prirodzeného pohybu. Celkový pohyb obyvateľstva sa počas celého sledovaného obdobia pohybuje v kladných hodnotách, pričom najvyššiu hodnotu dosiahol v roku 2016 rovnako ako migračné saldo.

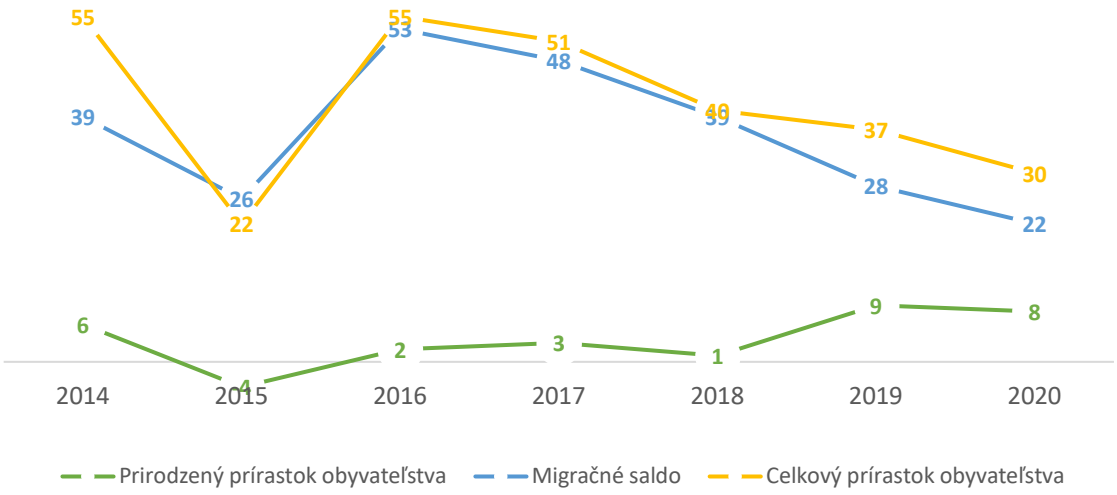

Graf č. 4 - Celkový pohyb obyvateľstva obce Veľké Dvorníky, Zdroj: ŠÚ SR, 2021

1.2.3 Štruktúra obyvateľstva

Pre vedenie obce je okrem pohybu obyvateľstva nevyhnutné poznať aj jeho celkovú štruktúru. Len tak môžu byť prijaté vhodné opatrenia na zlepšenie kvality života obyvateľov. V tejto podkapitole sa zameriame na analýzu štruktúry obyvateľstva podľa pohlavia, veku, národnosti, vzdelania či ekonomickej aktivity. Ukazovatele štruktúry obyvateľstva sú výsledkom predchádzajúceho populačného vývoja, t. j. súčasnú štruktúru obyvateľstva ovplyvnil populačný vývoj za posledných 60 až 100 rokov prostredníctvom prirodzeného a migračného pohybu.

Štruktúry obyvateľstva sú uvedené podľa posledného sčítania obyvateľov v roku 2011. V roku 2021 prebieha nové sčítanie obyvateľov, domov a bytov a dáta uvádzané v analytickej časti PHRSR budú na ich základe aktualizované.

Veková a pohlavná štruktúra obyvateľstva

Pohlavná štruktúra obyvateľstva obce Veľké Dvorníky je v celom sledovanom období veľmi vyrovnaná. Každý rok však prevažuje počet žien v porovnaní s počtom mužov. Rozdiel medzi počtom žien a mužov sa pohybuje okolo 1 %. Najväčší rozdiel evidujeme v roku 2017, kedy počet žien prevyšuje nad počtom mužov o 1,84 %. Najnižší rozdiel v pohlavnej štruktúre sme zaznamenali v roku 2018 keby bol počet mužov len o 0,70 % nižší ako žien.

	Ženy (počet)	Ženy (%)	Muži (počet)	Muži (%)
2015	574	50,4	565	49,6
2016	601	50,34	593	49,66
2017	634	50,92	611	49,08
2018	647	50,35	638	49,65

2019	670	50,68	652	49,32
2020	688	50,89	664	49,11

Tabuľka č. 3 - Pohlavná štruktúra obyvateľov obce Veľké Dvorníky, Zdroj: ŠÚ SR, 2021

Veková štruktúra obyvateľstva obce Veľké Dvorníky nasleduje vývoj, ktorý je badať v celej strednej a západnej Európe a to je postupné ubúdanie obyvateľstva v produktívnom veku. Na grafe č. 5 je uvedený postupný vývoj vekovej štruktúry v obci Veľké Dvorníky. Percentuálna hodnota obyvateľov v produktívnom veku od roku 2015 každoročne klesala, v porovnaní s prvým rokom sledovaného obdobia hodnota klesla o 2,55 %. Zaznamenaný je nárast obyvateľstva v predproduktívnom veku, tento nárast vykázal od roku 2015 do roku 2019 zvýšenie na úrovni 1,69 %. Rovnako bol zaznamenaný aj nárast obyvateľstva v poproduktívnom veku, tento nárast vykázal 0,72 % od začiatku do konca sledovaného obdobia.

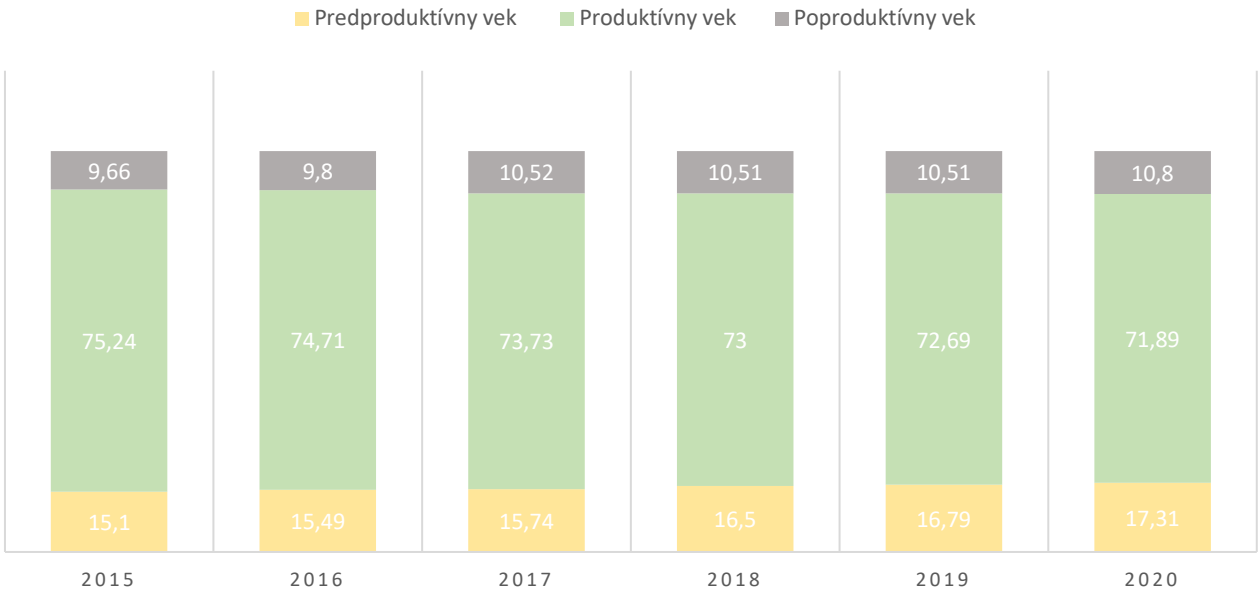

Graf č. 5 - Veková štruktúra obyvateľov obce Veľké Dvorníky, Zdroj: ŠÚ SR, 2021

Na základe podrobnej vekovej štruktúry rozdelenej podľa pohlavia za rok 2020 v obci Veľké Dvorníky (graf č. 6) vyplýva, že najpočetnejšou skupinou v obci v roku 2020 u mužov bola veková skupina 40 - 44 rokov. U žien bola najpočetnejšou skupinou vekové rozhranie medzi 45 – 49 rokov. Najstaršia veková skupina obce Veľké Dvorníky je skupina105 – 109 rokov, v ktorej je jeden obyvateľ obce.

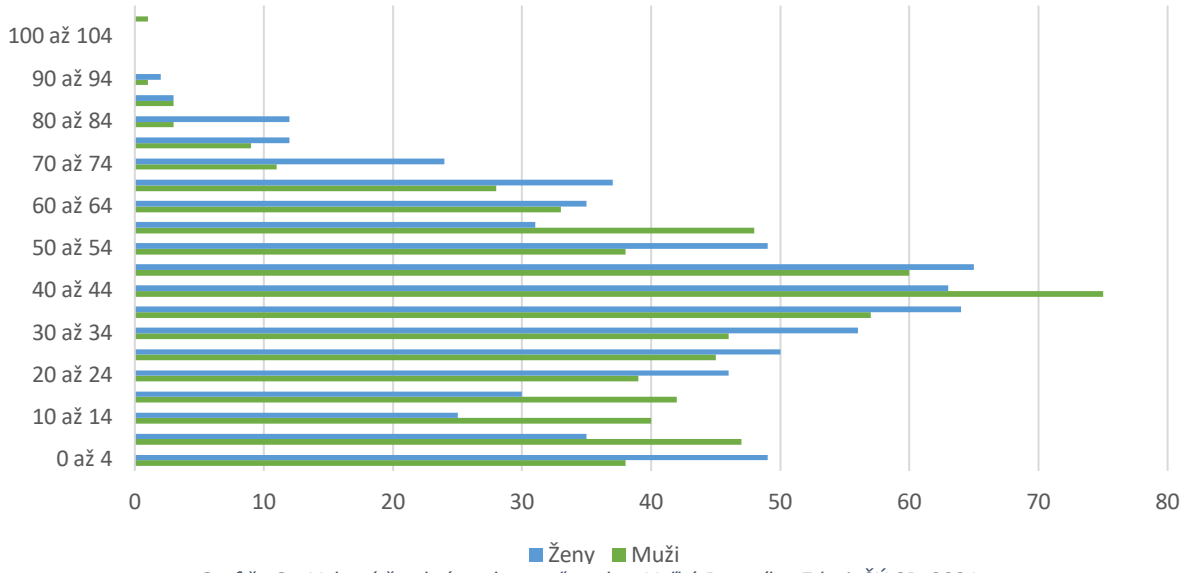

Graf č. 6 – Veková štruktúra obyvateľov obce Veľké Dvorníky, Zdroj: ŠÚ SR, 2021

Vzdelanostná štruktúra

Ako je vidieť na grafe č. 7, na základe posledných dostupných údajov z roku 2011 majú obyvatelia Veľkých Dvorníkov vo väčšine prípadov ukončené učňovské a stredné odborné vzdelanie bez maturity. Druhé najväčšie zastúpenie má úplné stredné učňovské, úplné stredné učňovské, úplné stredné všeobecné alebo vyššie odborné vzdelanie, na treťom mieste z hľadiska početnosti sa nachádza kategória „so základným vzdelaním“. Relatívne vysoké zastúpenie majú aj obyvatelia bez vzdelania a následne obyvatelia s vysokoškolským vzdelaním II. stupňa.



Graf č. 7 - Vzdelanostná štruktúra obyvateľov obce Veľké Dvorníky, Zdroj: ŠÚ SR, 2021

Národnostná štruktúra

Národnostné zloženie obyvateľstva je zaujímavé sledovať z hľadiska kultúrnej rozmanitosti, ktorá stojí za existujúcimi lokálnymi zvykmi a tradíciami a pôsobí na vznik nových zvykov a tradícií, pričom obzvlášť citeľné sú zaužívané obyčaje práve vo vidieckom prostredí.

Vychádzajúc z údajov zo sčítania obyvateľov, domov a bytov (SODB) z roku 2011, je prevažujúcou národnosťou v obci Veľké Dvorníky maďarská (79,09% obyvateľov), podstatne menej početná je slovenská (12,26% obyvateľov). Z ďalších národností sa v obci ešte vyskytujú rómska (7,68% obyvateľov) a česká národnosť (0,39 obyvateľov). Pri časti obyvateľstva obce (0,58 %) sa národnosť v sčítaní zistiť nepodarilo.

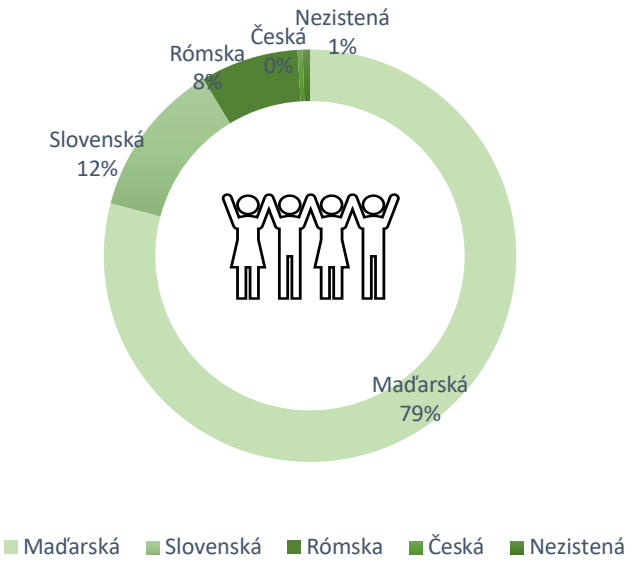

Graf č. 8 - Národnostná štruktúra obyvateľov obce Veľké Dvorníky, Zdroj: ŠÚ SR, 2021

Religiózna štruktúra

Podobne ako národnosť, aj náboženské zloženie má vplyv na vývoj a myslenie spoločnosti. Z hľadiska religiozity je obyvateľstvo Veľkých Dvorníkov prevažne rímskokatolíckeho vierovyznania (85,41%). Podiel obyvateľstva bez vyznania je 5,35%. 4,57% obyvateľov sa hlási k Reformovanej kresťanskej cirkvi. Je tu tiež zastúpených viacero ďalších vierovyznaní, avšak len s nízkym percentuálnym počtom – napríklad Evanjelická cirkev augsburského vyznania (0,39%), Náboženská spoločnosť Jehovovi svedkovia (0,88%), Kresťanské zbory (0,39%).

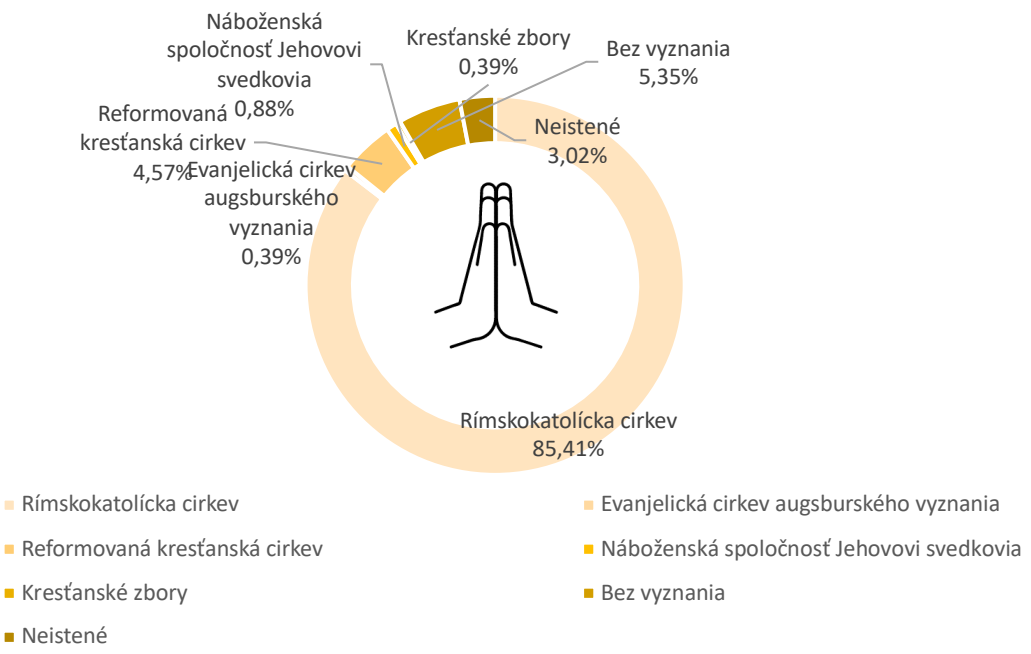

Graf č. 9 - Náboženská štruktúra obyvateľov obce Veľké Dvorníky, Zdroj: ŠÚ SR, 2021

Štruktúra obyvateľstva podľa ekonomickej aktivity

Rovnako ako pri predchádzajúcich štruktúrach obyvateľstva (národnostná, religiózna a vzdelanostná štruktúra) sme vychádzali z posledných dostupných údajov za rok 2011. Obec Veľké Dvorníky mala v tomto roku 50,49% ekonomicky aktívneho obyvateľstva (EAO), pričom podiel pracujúcich v rámci EAO dosahoval 77,65%. Podiel pracujúcich z celkového počtu obyvateľov Veľkých Dvorníkov bol 39,20% a nezamestnaných 9,82%. Takáto štruktúra obyvateľstva podľa ekonomickej aktivity je porovnateľná s priemerom Slovenska.

Podiel ekonomicky neaktívneho obyvateľstva z celkového počtu obyvateľov bol 47,57%. Relatívne vysoký podiel na celkovom počte obyvateľov mali nepracujúci dôchodcovia (15,56%) a závislé osoby (19,36%), medzi ktoré patria deti do 16 rokov, študenti stredných a vysokých škôl a osoby v domácnosti. Do kategórie „ostatní nezávislí“ patrili podľa metodiky SODB osoby na rodičovskej dovolenke (ktorých pracovný pomer trval).

Zo strany samosprávy bude dôležitá podpora podnikateľského prostredia – malých a stredných podnikateľov v obci, na zníženie nezamestnanosti a stimulovanie rozvoja Veľkých Dvorníkov.

Podrobnejší prehľad štruktúry obyvateľstva obce Veľké Dvorníky podľa ekonomickej aktivity dokumentuje nasledujúca tabuľka.

Ekonomická aktivita	Podiel
Pracujúci (okrem dôchodcov)	39,20 %
Pracujúci dôchodcovia	0,88 %
Osoby na materskej dovolenke	0,58 %
Osoby na rodičovskej dovolenke	3,70 %
Nezamestnaní	9,82 %
Žiaci stredných škôl	4,28 %
Študenti vysokých škôl	2,92 %
Osoby v domácnosti	0,97 %
Dôchodcovia	15,56 %
Príjemcovia kapitálových príjmov	0,78 %
Deti do 16 rokov	18,39 %
Iná, nezistené	2,92 %

Tabuľka č. 4 - Ekonomická štruktúra obyvateľov obce Veľké Dvorníky, Zdroj: ŠÚ SR, 2021

Vzhľadom k počtu ekonomicky aktívnemu obyvateľstvu uvádzame nižšie index ekonomického zaťaženia. Index ekonomického zaťaženia vyjadruje počet osôb v predproduktívnom a poproduktívnom veku k osobám v produktívnom veku vyjadrené v percentách. Ekonomické zaťaženie obyvateľstva obce Veľké Dvorníky každoročne rastie.

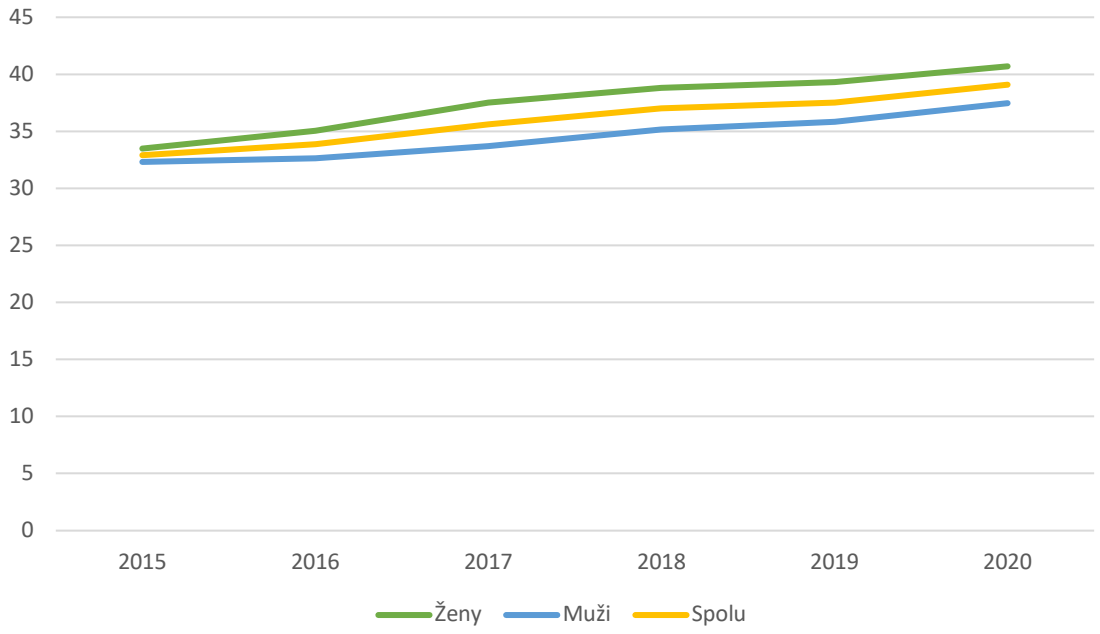

Graf č. 10 - Index ekonomického zaťaženia obce Veľké Dvorníky, Zdroj: ŠÚ SR, 2021

Nezamestnanosť

Nezamestnanosť má výrazný vplyv na rozvoj každej lokality, predovšetkým prostredníctvom kúpnej sily obyvateľstva na jednej strane a celkovej atraktivity prostredia na druhej strane.

Vývoj nezamestnanosti v obci Veľké Dvorníky má kolísajúcu tendenciu. Najvyššiu nezamestnanosť eviduje obec na začiatku sledovaného obdobia v roku 2015 na úrovni 8,52 % z celkového počtu obyvateľov. V nasledujúcich rokoch nezamestnanosť klesá a v roku 2019 dosiahla najnižšiu hodnotu 1,82% z celkového počtu obyvateľov. Na konci sledovaného obdobia v roku 2020 nezamestnanosť vzrástla viac ako dvojnásobne na úroveň 3,77% z celkového počtu obyvateľov.

Napriek tomu, že v roku 2020 úroveň nezamestnanosti znovu vzrástla v porovnaní s priemerom úrovne nezamestnanosti v okrese Dunajská Streda, kde ku dňu 31.12.2020 bola mesačná miera evidovanej nezamestnanosti 6,39% je percentuálna časť nezamestnaných v obci výrazne nižšia. Podrobnejší prehľad nezamestnanosti v obci Veľké Dvorníky sú uvedené v nasledujúcej tabuľke.

	2015	2016	2017	2018	2019	2020
Ženy	56	37	30	26	17	32
Muži	41	27	11	14	7	19
Spolu	97	64	41	40	24	51

Tabuľka č. 5 - Vývoj nezamestnanosti podľa pohlavia, Zdroj: ÚPSVR SR, 2021

1.3 DOMOVÝ A BYTOVÝ FOND

Štruktúry obyvateľstva sú uvedené podľa posledného sčítania obyvateľov v roku 2011. V roku 2021 prebieha nové sčítanie obyvateľov, domov a bytov a dáta uvádzané v analytickej časti PHRSR budú na ich základe aktualizované.

Dôležitou funkciou obce Veľké Dvorníky je jej obytná funkcia. Rozvojom a podporou domovej výstavby je možné prilákať do obce mladé rodiny, výhodou obce je jej výborná poloha vzhľadom na blízkosť k okresnému mestu Dunajská Streda. Domový a bytový fond sa sústreďuje prevažne v tradičných rodinných domoch a bytoch.

V roku 2011 (vychádzajúc z výsledkov SODB 2011) bolo vo Veľkých Dvorníkoch spolu 301 domov, z toho 272 bolo obývaných a 29 neobývaných. Medzi obývanými domami majú prevahu rodinné domy (263), zastúpenie majú však v malom počte aj bytové domy (3). Takýto pomer, kedy zreteľne prevažuje zastúpenie domov je pre vidiecke obce typický.

Podľa formy vlastníctva v obci dominujú domy vo vlastníctve fyzických osôb (259 domov). Ostatné domy majú nezisteného vlastníka (6), sú vo vlastníctve obci (3), s kombinovaným vlastníkom (2), vo vlastníctve právnickej osoby (1) alebo majú iného vlastníka(1).

Z hľadiska obdobia výstavby sú vo Veľkých Dvorníkoch najpočetnejšie domy z rokov 1946 – 1990, kedy tu nastal najvýraznejší rozmach vo výstavbe. Následne (v rokoch 1991 – 2000) nastal útlm výstavby a od roku 2001 dochádza k veľmi miernemu zvyšovaniu intenzity výstavby domov.

Okrem údajov o domovom fonde ponúka sčítanie z roku 2011 aj údaje o bytovom fonde. Z celkového počtu 346 bytov, ktoré sa nachádzali v obci Veľké Dvorníky v roku 2011, bolo obývaných 317 bytov. Z hľadiska formy vlastníctva tu dominujú byty vo vlastných rodinných domoch (256 bytov), na druhom mieste sa na základe početnosti nachádzajú obecné byty (27 bytov).

V nedávnej minulosti bol v obci značný rozmach bytovej výstavby. Aj v budúcnosti možno za istých okolností predpokladať ďalšie oživenie dopytu po nových bytoch. Z toho dôvodu obec zaradila

Na základe potenciálu, zaradila samospráva medzi strategické ciele na obdobie nasledujúcich rokov podporu bytovej a domovej výstavby v obci a hľadanie vhodných lokalít na budovanie stavebných pozemkov – nevyužívané orné pôdy, trávnaté plochy a pod.

1.4 OBČIANSKA VYBAVENOSŤ

1.4.1 Školstvo

V strede obci sa nachádza materská škola s jednou triedou. Počet detí v materskej škole v školskom roku 2019/2020 bol 28.

Žiaci sú rozdelení do dvoch skupín. V materskej škole pracujú 4 pedagogickí a 2 nepedagogickí zamestnanci – upratovačka a kuchárka. Kapacita materskej škôlky je vzhľadom na súčasný dopyt po tomto zariadení nedostatočná, preto ju obec plánuje rozšíriť.

Základná ani stredná škola sa v obci nenachádzajú. Deti navštevujú základnú školu v Dunajskej Strede alebo v obci Malé Dvorníky, kde sa výučba uskutočňuje iba v ročníkoch 1 – 4 a len v maďarskom jazyku. V okresnom meste Dunajská Streda sa nachádza viacero základných škôl s maďarským ako aj slovenským vyučovacím jazykom.

1.4.2 Zdravotná a sociálna starostlivosť

Obyvateľom obce je k dispozícii miestne zdravotné stredisko, v ktorom sídli jeden obvodný lekár, rehabilitácia a lekáreň. Obyvatelia obce dochádzajú za ambulantnou zdravotnou starostlivosťou aj do okresného mesta Dunajská Streda (nemocnica s poliklinikou), kde je pre nich dostupná aj odborná zdravotná starostlivosť.

V obci sa nenachádza zariadenie sociálnej starostlivosti. Najbližšie zariadenie sociálnej starostlivosti sa nachádza v okresnom meste Dunajská Streda.

1.4.3 Ochrana obyvateľov a majetku

V obci sa nachádza požiarna zbrojnica, miestny hasičský zbor má 12 členov. Obec disponuje požiarnym vozidlom aj protipovodňovým prívesným vozíkom. Pracovisko Obvodného oddelenia policajného zboru sa v obci nenachádza. Súčasným zámerom obce je dobudovanie kamerového systému, čo prispeje k zvýšeniu bezpečnosti občanov aj návštevníkov obce.

1.4.4 Služby

Spádovosť obce

Sídla viacerých úradov a inštitúcií, ktoré nie sú dostupné obyvateľom priamo v obci Veľké Dvorníky, sa nachádzajú v okresnom meste Dunajská Streda, resp. v krajskom meste Trnava. V Dunajskej Strede je sídlo matričného úradu, pracoviska daňového úradu, pracoviska obvodného oddelenia policajného zboru, okresného súdu, okresného riaditeľstva hasičského a záchranného zboru, pracoviska okresného úradu, územného úradu práce, sociálnych vecí a rodiny a okresného úradu životného prostredia. Sídlo územnej vojenskej správy sa nachádza v Trnave.

Služby

V obci sú priamo zriadené iba prevádzky základných obchodných predajných prevádzok (predajne potravín, predajňa s rozličným tovarom), pohostinských služieb (pohostinstvo) a drobné živnostenské služby (holičstvo, salón krásy, pneuservis, pneuservis a predaj ojazdených automobilov a súčiastok ...).

V oblasti obchodu a služieb občania využívajú najmä kapacity mesta Dunajská Streda.

1.4.5 Kultúra a šport

Obecný úrad Veľké Dvorníky disponuje spoločenskou miestnosťou, v ktorej sa konajú rôzne spoločensko-kultúrne akcie. V obci sa síce nachádza aj kultúrny dom, ten je však v nevyhovujúcom stave, a z toho dôvodu je nevyužívaný. Zámerom obce je v blízkej budúcnosti vykonať rekonštrukciu kultúrneho domu s cieľom vytvoriť plnohodnotné centrum kultúry a oddychu pre občanov obce.
Obec usporadúva viacero lokálne významných a zaujímavých podujatí: Deň dediny, Hody, Vianočnú zabíjačku a Deň dôchodcov. V spolupráci s materskou školou a združením rodičov pri materskej škole obec usporadúva Mikulášske oslavy. Združenie rybárov organizuje Rybárske preteky.
V okolí miestneho jazera sa nachádza oddychová zóna a výborné podmienky pre relax poskytujú tiež malé lesíky pozdĺž vodných tokov a ciest. Verejné priestranstvá obce Veľké Dvorníky majú veľký potenciál prilákať nových obyvateľov a návštevníkov, preto sa obec v rámci aktuálneho programového obdobia bude snažiť tieto priestranstvá zveľadiť, konkrétne výsadbou zelene okolo jazera, umiestnením nových lavíc, altánkov, odpadkových košov a informačných tabúľ.
V rámci priestoru na vykonávanie športových aktivít, obec disponuje multifunkčným ihriskom a cyklistickou trasou Veľké Dvorníky smer Ohrady.

Spolky a združenia

V obci pôsobí viacero združení: Združenie rómov, Združenie rybárov, Združenie poľovníkov, Združenie dôchodcov a Športové združenie. Okrem toho v obci pôsobia aj 2 futbalové mužstvá, z ktorých jedno hrá v 6., druhé v 7. futbalovej lige. Obec disponuje vlastným futbalovým ihriskom, na ktorom sa konajú futbalové turnaje.

Kultúrno-historické pamiatky

Na území obce Veľké Dvorníky sa nenachádzajú nehnuteľné národné kultúrne pamiatky evidované v Ústrednom zozname pamiatkového fondu. Na území obce Veľké Dvorníky sa nachádzajú architektonické pamiatky a solitéry, ktoré nie sú zapísané v Ústrednom zozname pamiatkového fondu, ale majú historické a kultúrne hodnoty. Významnými kultúrnymi pamiatkami obce sú:

- **Prícestný kamenný kríž** z 19.storočia, v blízkosti križovatky ulíc Hlavná a Nový rad. Vysoký kamenný kríž s rovným ukončením ramien kríža, s korpusom Ukrižovaného Krista na kríži a so sochou Bolestnej Panny Márie pod krížom. Kríž je osadený na mohutnom štvorbokom podstavci sprofilovanou rímsou.

- **Hlavný kríž cintorína** z roku 1919 s korpusom Ukrižovaného Krista a so sochou Bolestnej Panny Márie pod krížom, osadený na hranolovom podstavci s profilovanou rímsou, na čelnej strane podstavca je nápisová tabuľa s menami donátorov a datovaním.

- **Dobové náhrobníky** v areáli cintorína z 19. a začiatku 20. storočia.

- **Malá lurdská jaskyňa** v areáli kostola, v ktorej sa nachádzajú polychrómované sochy lurdskej Panny Márie a sv. Bernadety.
- **Rímskokatolícky kostol Mena Panny Márie** z roku 1955 na Hlavnej ulici.

- **Pomník padlým v 1. a 2. sv. vojne** v areáli kostola z roku 1991. Zhotovený z vertikálnej kamennej platni s neopracovaným okrajom, umiestnenej na nízkom pódiu, na čelnej strane s vyrytými menami padlých občanov obce.

- **Socha sv. Floriána** z roku 2016, pred hlavnou budovou hasičskej zbrojnice a obecného úradu.

- **Novodobé objekty a solitéry miestneho významu.**

1.5. TECHNICKÁ INFRAŠTRUKTÚRA

Elektrická energia

Obec je zásobovaná elektrickou energiou zo vzdušných distribučných vedení VN 22 kV prostredníctvom 6 distribučných elektrických staníc. V súčasnosti je ich kapacita postačujúca. Prevádzkovateľom energetickej siete je Západoslovenská distribučná a.s. Katastrálnym územím obce neprechádzajú žiadne nadradené trasy el. vedení VVN a ZVN. Rozvody NN sú vonkajšie na podperných bodoch, napájacia sústava 3PEN~50Hz 400/230V/TN-C.

Plynofikácia

Obec je plynofikovaná. Katastrálnym územím prechádza VTL plynovod DN 100, PN 4 MPa, z ktorého sú napájané rozvetvením cez VTL plynovod DN 100, PN 4 MPa RS Veľké Dvorníky a cez VTL plynovod DN 100, PN 4 MPa RS Dunajský Klátov. Distribučná sieť je z polyetylénového a oceľového materiálu. V obci sa nachádza miestna distribučná sieť PN 300 kPa, distribučná sieť s príslušenstvom je prevádzkovaná SPP-D. Zdrojom zásobovania obce zemným plynom je RS Veľké Dvorníky s výkonom 1200 Nm3/h.

Vodovodná sieť, kanalizácia

Verejný vodovod je vybudovaný v celej obci, avšak nie všetky domácnosti sú k nemu pripojené. Zdroj pitnej vody sa v obci nenachádza. Podobne kanalizačná sieť je vybudovaná v celej obci, avšak nie každá domácnosť je na ňu napojená.

Verejné osvetlenie

Systém verejného osvetlenia obce Veľké Dvorníky je v súčasnosti v technicky nevyhovujúcom stave, preto je medzi zámermi obce aj rekonštrukcia tohto systému.

Telekomunikácie, internet

V obci nie je umiestnená prevádzka pošty, ani sa tu nenachádza telefónna ústredňa. Územím obce prechádzajú trasy telekomunikačných káblov rôznej dôležitosti, významu a konštrukcie, vrátane zariadení a objektov (hlavné trasy podzemných oznamovacích vedení spoločnosti Slovak Telekom a.s. prechádzajú pozdĺž Hlavnej, Športovej a Hviezdnej ulice, optický kábel spoločnosti I.Heizer- MINI SERVIS s.r.o. Horné Mýto prechádza pozdĺž ulíc Hlavná, Kvetná, Nový rad, Blažovská, Hviezdna v smere na Ohrady a južným okrajom k. ú. rovnobežne s Agátovou ulicou). Obec má dobré pokrytie signálmi mobilných telefónnych sietí Slovak Telekom, Orange a O2. V obci je vybudovaný miestny rozhlas. Internetové služby sú zabezpečené prostredníctvom prevádzkovateľov pevnej a mobilnej siete (Slovanet a Telekom) a prostredníctvom bezdrôtovej technológie mikrovlnných vysielačov.

Odpadové hospodárstvo

Vývoz odpadu pre obec Veľké Dvorníky zabezpečuje firma PURA s.r.o., 1 x za dva týždne na skládku vo Veľkých Dvorníkoch. Obec má zavedený separovaný zber odpadu na sklo, papier, umelú hmotu a kovy a pravidelne organizuje zber PET fliaš. V obci je prevádzkovaná skládka TKO. Vývoz a likvidácia splaškov a odpadových vôd sú zabezpečované cisternou.

1.6. EKONOMICKÁ INFRAŠTRUKTÚRA

Zameranie podnikateľskej činnosti vo Veľkých Dvorníkoch zamerané na poskytovanie služieb. Nižšie sú uvedené menovité zoznamy právnických subjektov a fyzických osôb – podnikateľov pôsobiacich vo Veľkých Dvorníkoch.

Fyzické osoby pôsobiace v obci	
Ondrej Musitz – Mini ABC	Predajňa potravín
Alžbeta Bartalosová	Holičstvo
Monika Kozmerová	Predajňa s rozličným tovarom
Tibor Németh	Nákup a predaj osobných automobilov a súčiastok
Ján Ürögi – Muskátli	Predajňa potravín
Edita Ürögiová – Muskátli	Pohostinstvo
Helena Pongráczová	Salón krásy
Štefan Németh – NEOF	Pneuservis, predaj ojazdených automobilov a súčiastok
Právnické osoby pôsobiace v obci	
Metal Mont MKM	Zámočnícke práce, výroba oceľových konštrukcií, predaj kotlov, predaj strešných krytín
Nako – Veľké Dvorníky, s.r.o.	Poľnohospodárska výroba
DS Rozmarin, s.r.o.	Záhradníctvo
Búšlak s.r.o.	Kúpa a predaj tovaru
Meteor s.r.o.	Poľnohospodárska výroba
Projexin, spol. S r.o.	Poradenstvo v oblasti stavebníctva a architektúry, zriaďovanie interiérov

Tabuľka č. 6 – Zoznam PO a FO podnikajúcich v obci Veľké Dvorníky

1.7. ROZPOČET A FINANČNÉ HOSPODÁRENIE OBCE

Rozpočet Veľkých Dvorníkov na rok 2020 bol zostavený podľa ustanovenia § 10 odsek 7) zákona č. 583/2004 Z. z. o rozpočtových pravidlách územnej samosprávy a o zmene a doplnení niektorých zákonov v znení neskorších predpisov.

V tabuľke nižšie je uvedený vývoj príjmov a výdavkov obce Veľké Dvorníky. Výdavky obce sú v každom roku nižšie ako jej príjmy a zároveň aj príjmy aj výdavky rastú postupne v každom ďalšom roku sledovaného obdobia.

	2015	**2016**	**2017**	**2018**	**2019**	**2020**
Príjmy	485 418,00	1 257 673,24	589 596,77	837 169,29	669 666,44	1 417 391,50
Výdavky	474 182,00	1 239 724,27	571 164,17	836 589,14	669 570,76	1 417 391,50

Tabuľka č. 7 - Vývoj príjmov a výdavkov obce Veľké Dvorníky

Rozpočet bol vyrovnaný, bežný rozpočet bol prebytkový, kapitálový rozpočet schodkový bol v deficite, finančné operácie boli prebytkové. Na rok 2019 boli schválené celkové príjmy vo výške 763 231,00 EUR a výdavky v hodnote 763 231,00 EUR (tab. 6).

	Schválený rozpočet na 2019 (v EUR)	Rozpočet 2019 po zmenách (v EUR)
Príjmy celkom	744 711	763 231
Bežné príjmy	667 791	607 683
Kapitálové príjmy	0	75 606
Príjmové finančné operácie	76 980	79 942
Výdavky celkom	744 711	763 231
Bežné výdavky	511 252	529 891
Kapitálové výdavky	177 794	177 794
Výdavkové finančné operácie	55 665	55 546

Tabuľka č. 8 - Rozpočet obce Veľké Dvorníky k 31. 12. 2019

Za posledné štyri roky podiel na daňových príjmoch vzrástol, a to najmä vďaka nárastu prevodu podielu dane z príjmov fyzických osôb príjmov z dane z nehnuteľností.

	2015	2016	2017	2018	2019
Prevod podielu dane z príjmov fyzických osôb	203 439,00	244 871,27	258 273,88	297 924,00	348 861,77
Podiel na dani z nehnuteľností – z pozemkov	40 575,00	17 168,17	29 231,85	27 964,35	28 627,72
Podiel na dani z nehnuteľností – zo stavieb	2 767,00	4 357,98	4 072,40	3 980,94	4 379,28
Podiel na dani z nehnuteľností – z bytov a NP	13,43	57,20	84,13	77,80	93,96
Daň za psa	522,00	591,00	591,00	627,00	593,62
Daň za užívanie verejného priestranstva	0,00	0,00	0,00	0,00	0,00
Podiel na poplatku za komunálny odpad	10 800,00	13 121,78	14 712,43	15 090,02	15 386,03
Daňové príjmy spolu	**258 116,43**	**280 167,40**	**306 965,69**	**345 664,11**	**397 922,38**

Tabuľka č. 9 - Príjmy obce Veľké Dvorníky

Podľa prieskumov INEKO je obec Veľké Dvorníky vo výbornom finančnom zdraví, čo vypovedá o jeho udržateľnom hospodárení. Záväzky si obec plní veľmi dobre, z celkového hodnotenia 6 dosiahla v tejto oblasti maximálne hodnotenie. Plný počet obec dosiahla aj pri hodnotení bilancie bežného účtu, čo znamená že obec hospodárila z pohľadu bežného účtu prebytkovo. O trochu horšie ale stále výborne hodnotenie obec získala v oblasti celkový dlh, čo značí o jej výbornej finančnej stabilite. Najslabšou oblasťou v rámci hodnotenia finančného zdravia, je dlhová služba, ktorá v bodovom hodnotení získala nedostatočný počet bodov. Tento

indikátor informuje o tom, aké vysoké výdavky má samospráva v súvislosti s obsluhou dlhu. Zákonný limit je 25 %; ak obec prekročí túto hranicu, nemôže podľa zákona prijať ďalšie návratné zdroje financovania. Obec Veľké Dvorníky má 12,5%, čo je o viac ako polovicu menej s porovnaním zákonného limitu avšak o 3,1% viac ako je priemerná hodnota samospráv na Slovensku.

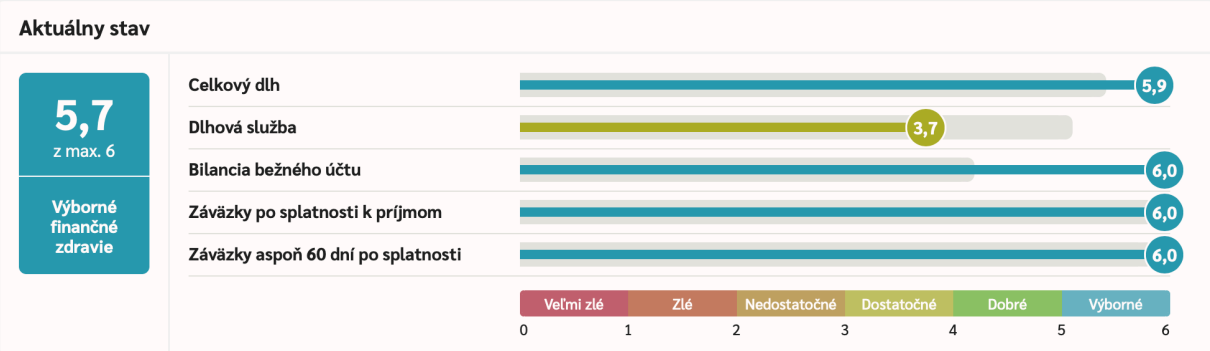

Graf č. 11 - Finančné zdravie obce Veľké Dvorníky, Zdroj: INEKO, 2021

Štruktúra príjmov obce Veľké Dvorníky v roku 2019 ukazuje (graf č. 12), že najväčšiu časť príjmov obce tvoria daňové príjmy. Viac ako 22% príjmov obce pochádzali z nedaňových príjmov, tvorených najmä z príjmov z podnikania a z vlastníctva majetku a z administratívnych poplatkov. Za nimi nasledovali granty a transfery, získané tuzemskými bežnými grantami a transfermi. Zvyšné 2,1% z celkových príjmov pochádzali z príjmov z transakcií a z prijatých úverov.

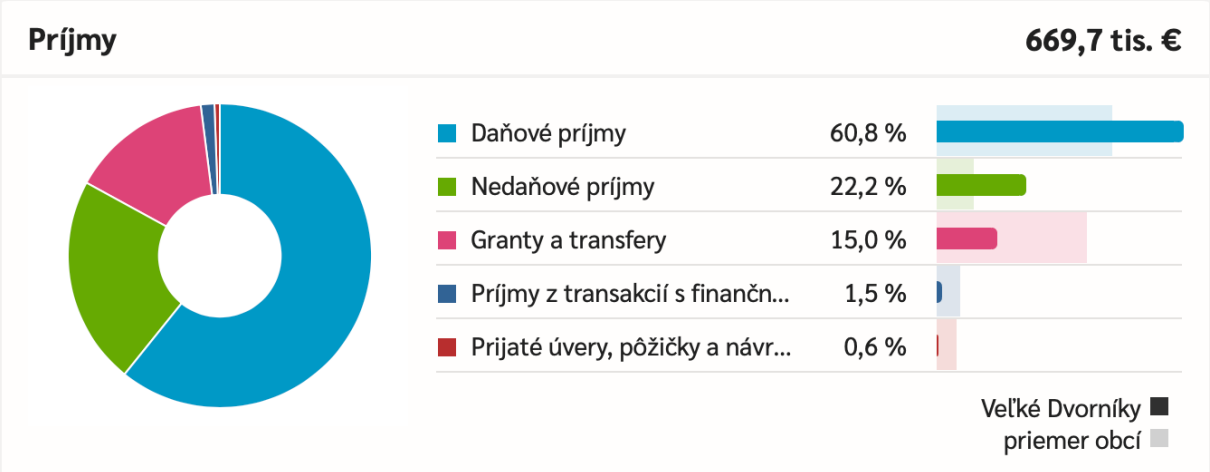

Graf č. 12 - Štruktúra príjmov obce Veľké Dvorníky, Zdroj: INEKO, 2021

Pri analýze výdavkov v roku 2019 (graf č.13) sú na prvom mieste všeobecné verejné služby. Výška výdavkov do tejto oblasti je pomerne vysoká v porovnaní s priemerom obcí Slovenska, ktorá je o 12% nižšia. Oproti priemeru obcí, však obec vynakladá menej výdavkov na vzdelávanie a to o viac ako polovicu, napriek tomu je tento výdavok druhou najväčšou položkou po verejných službách. Nasleduje ekonomická oblasť, v rámci ktorej boli takmer všetky finančné prostriedky vynaložené na dopravu a ďalej bývanie a občianska vybavenosť. Najmenej výdavkov obec Veľké Dvorníky vynaložila na sociálne zabezpečenie a verejný poriadok.

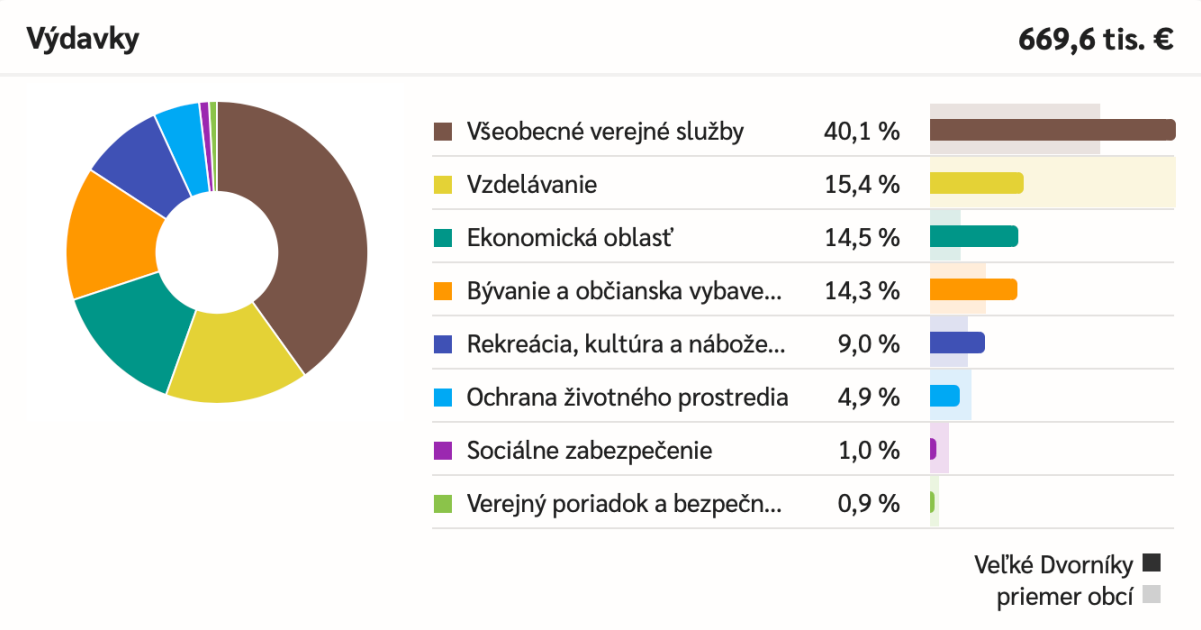

Graf č. 13 - Štruktúra výdavkov obce Veľké Dvorníky,, Zdroj: INEKO, 2021

1.8. EX-POST HODNOTENIE PREDCHÁDZAJÚCEHO PHRSR

Prehľad realizovaných projektov je dôležitou súčasťou PHRSR, aby bolo možné adekvátne zhodnotiť plnenie stanovených cieľov za predchádzajúce obdobie.

Názov projektu	Zdroj financovania	Schválený
2015		
Oddychová a relaxačná zóna okolo jazera	Úrad vlády SR	Áno
Multifunkčné ihrisko	Úrad vlády SR	Áno
2016		
Investícia do infraštruktúry sprístupnenia pozemkov	PPA	Áno
Sanácia skládky s nezákonne uloženým odpadom	Environmentálny fond	Áno
2017		

Zateplenie a výmena strešnej krytiny na budove kostola	Environmentálny fond	Áno
Prístavba prístrešku pred Domom smútku	Úrad vlády SR	Áno
2018		
Budovanie novej cyklistickej komunikácie a cyklokoridoru na existujúcej miestnej komunikácii v obci V.D.	Min. pôdohosp. a rozvoja vidieka	Áno
Zazeleňovanie centra obce Veľké Dvorníky	Slovenská agentúra ŽP	Áno
Revitalizácia centra obce Veľké Dvorníky	Zelené oázy	Áno
Dopravné ihrisko pre deti	Úrad vlády SR	Áno
Nákup športovej výbavy	Úrad vlády SR	Áno
Oprava chodníka a parkoviska pred Obecným úradom v obci Veľké Dvorníky	MF SR	Áno
Kamerový systém pre obec Veľké Dvorníky	MVSR	Áno
Dopravné ihrisko pre deti	Tesco grant	Áno
Sporttal az egészégért/Mozogjunk többet	Kukkónia	Áno
2019		
Zazelenovanie pozdlž cyklotrasy	Tesco grant	Áno
Výsadba stromov okolo jazera	Zelené oázy	Áno
2020		
Nadobudnutie budovy hasičskej zbrojnice	MVSR	Áno
Cyklotrasa DS Úsek 208-04	Min. dopravy a výstavby SR	Áno
Komunitné centrum		Áno
Wifi pre Teba v obci VD	Min. dopravy a výstavby SR	Áno

Dobudovanie systému triedeného zberu a sanácia nelegálnych skládok v obci VD	MVSR	Áno
Prístavba MŠ Veľké Dvorníky	MVSR	Áno

(A. II) ANALÝZA VONKAJŠIEHO PROSTREDIA

2.1. POLOHA

Matematicko-geografická poloha stredu obce je daná nasledovnými súradnicami:

- 48°00's. g. š.
- 17°39'v. g. d.

Ako sme uviedli v úvodnej kapitole obsahujúcej základné informácie o obci, z hľadiska makropolohy sa Veľké Dvorníky nachádzajú v západnej časti Slovenska. Obec je súčasťou regiónu Podunajsko, Trnavského samosprávneho kraja, okresu Dunajská Streda. Veľké Dvorníky sa nachádza v nadmorskej výške 112 – 114 m n. m. Vzdušná vzdialenosť obce od hlavného mesta Bratislavy je 43,72 km, cestná vzdialenosť 52,73 km.

Katastrálne územie obce je vymedzené administratívno-správnymi hranicami obce, stanovenými k 1.1.1990. Celé územie má výmeru 799,0590 ha.

Územie obce hraničí s:

- k. ú. obce Malé Dvorníky (na severozápade)
- k. ú. obce Dunajský Klátov (na severovýchode)
- k. ú. obce Kútniky – Blažov (na juhu)
- k. ú. mesta Dunajská Streda – Malé Blahovo (na juhozápade)
- k. ú. obce Ohrady (na západe)
-

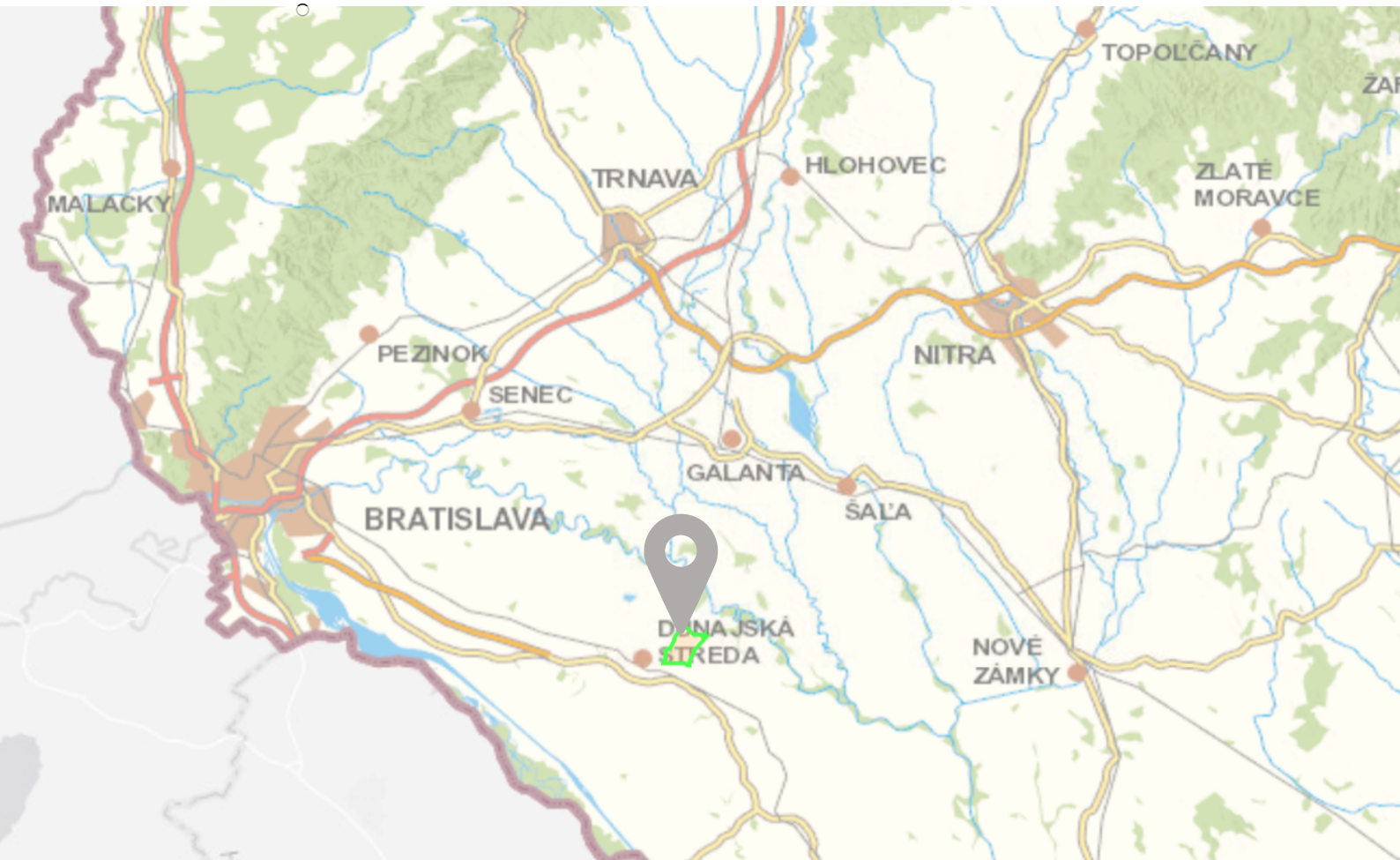

2.2. DOSTUPNOSŤ ÚZEMIA VZHĽADOM NA PREDMETNÉ DRUHY DOPRAVY

Cestná doprava

Obec je na nadradený cestný dopravný systém napojená prostredníctvom cesty II. triedy č. II/507 Dunajská Streda – Galanta (zabezpečuje napojenie na nadradenú cestnú sieť – cesty I. triedy, rýchlostnú cestu R1 a diaľnicu D1), č. III/1425 Veľké Dvorníky – Malé Dvorníky – Dunajská Streda a č. III/1395 Dunajská Streda – Veľké Dvorníky – Ohrady. V obci sú vybudované miestne komunikácie, ktorých technický stav v niektorých častiach obce nie je uspokojivý (najmä kvôli šírkovým parametrom a chýbajúcim chodníkom pre peších). Výhľadovo dopravnú polohu obce kladne ovplyvní výstavba plánovanej rýchlostnej komunikácie R7 Bratislava – Dunajská Streda – Nové Zámky – Lučenec (vrátane preložky cesty I/63 - cesta súbežná s rýchlostnou cestou R7 v úseku Holice - Dunajská Streda, južný obchvat v koridore rýchlostnej cesty R7), ktorá bude situovaná južne od katastrálneho územia obce. Navrhovanou preložkou cesty II/507 v úseku Dunajskú Streda – Veľké Dvorníky obec získa rýchlejšie dopravné napojenie na rýchlostnú cestu R7 a cestu I/63, ktorá v súčasnosti prechádza ZÚ mesta Dunajská Streda.

Nasledujúca tabuľka uvádza priemernú časovú dostupnosť z obce Veľké Dvorníky do významných sídel v okolí:

Mesto/obec	Vzdialenosť v km	Časová dostupnosť (min.)
Dunajská Streda - centrum	2,8	4
Bratislava - centrum	57,8	51
Nové Zámky	59,4	56
Šaľa	30,1	30
Galanta	27,4	26
Komárno	54,7	52
Veľký Meder	22,1	22
Gabčíkovo	15,7	17
Šamorín	27,4	26
Győr	45,7	46

Tabuľka č. 10 - Časová dostupnosť susedných a významných sídel (Mapy Google, 2020)

Železničná doprava

Obec Veľké Dvorníky nemá priame napojenie na železničnú dopravu, najbližšie k obci sa nachádza železničná trať č. 131 (Bratislava – Dunajská Streda – Komárno, jednokoľajová trať, neelektrifikovaná), najbližšia železničná stanica sa nachádza v meste Dunajská Streda. V budúcnosti sa plánuje modernizácia trate č. 131 na traťovú rýchlosť 120 km/h, vrátane elektrifikácie a technickej modernizácie.

Ďalšie druhy dopravy

Hlavné pešie trasy vedú pozdĺž ciest II. a III. triedy a na trasách medzi významnými cieľmi v obci. Stav viacerých chodníkov je nevyhovujúci. V obci je vybudovaná cyklistická trasa Veľké Dvorníky smer Ohrady. V blízkosti obce prechádza najdôležitejšia cyklistická trasa na Slovensku: medzinárodná Dunajská cyklistická cesta. Výhľadovo obec plánuje dobudovanie medzisídelnej sústavy cyklistických chodníkov v spolupráci so susednými obcami (vybudovanie cyklotrasy patrí medzi zámery Mikroregiónu Klátovské rameno, vybudovaním cyklotrasy dôjde k prepojeniu 4 mikroregiónov – MR Medzičiližie, MR Klátovské rameno, MR Warkun a MR Dunajská magistrála).

Obec je obslúžená aj hromadnou dopravou s cieľmi pohybu do okresného mesta Dunajská Streda, Trhovej Hradskej, Galanty, Serede a Trnavy. Hromadnú prepravu osôb do zamestnania, škôl, úradov a za nákupmi zabezpečuje autobusová preprava (hlavne prostredníctvom prímestských liniek, ktoré prevažne zabezpečuje SAD Dunajská Streda a.s.). V obci sú vybudované zastávky HD.

Iné druhy dopravy v obci nie sú zastúpené. Najbližšie letisko pre medzinárodnú leteckú dopravu je v Bratislave, najbližšie letisko európskeho významu je vo Viedni v Rakúsku. V blízkosti obce prechádzajú aj významné európske multimodálne koridory:

- koridor č. VII (vodná cesta Dunaj – najbližší prístav sa nachádza v Gabčíkove vo vzdialenosti 15 km),
- koridor č. IV (Berlín / Norimberg-Praha-Kúty-Bratislava-Nové Zámky / Komárno-Štúrovo-MR lokalizovaný pre trate železničnej a kombinovanej dopravy).

Obec má relatívne dobrú dopravnú polohu aj vo vzťahu k diaľničnému systému Európy: 38 km severozápadne od obce prechádza diaľnica D1 (križovatka Senec) a 40 km severne od obce prechádza rýchlostná cesta R1 (križovatka Sereď).

2.3. PRÍRODNÉ PODMIENKY

Územie obce Veľké Dvorníky je súčasťou Alpsko-Himalájskej sústavy, v rámci nej podsústavy Panónska panva, provincie západopanónska panva, subroincie Malá dunajská kotlina, oblasti Podunajská nížina, celku Podunajská rovina. Obec sa nachádza v nadmorskej výške od 112 do 114 m n. m., rozhodujúca časť chotára má rovinatý charakter, výškové rozdiely tu neprekračujú 30 m.

Celé územie okresu Dunajská Streda, ktorého súčasťou je aj obec Veľké Dvorníky, je mimoriadne bohaté na vodu. Okrem Dunaja a Malého Dunaja tu nachádzame aj sústavu mŕtvych ramien, meandrov a typický pre toto územie je aj výskyt močiarov a slatín. V oblasti prevláda vápenato-hydrogénuhličitanový typ vody.

Klimatické pomery

Podnebie v Podunajskej rovine, ktorej súčasťou je aj obec Veľké Dvorníky, je teplé a suché, zrážky tu dosahujú len zhruba 500 – 600 mm za rok. Celkovo oblasť Podunajskej roviny patrí medzi najsuchšie a najteplejšie oblasti na Slovensku, kde je aj najviac slnečného svitu. V okrese Dunajská Streda priemerné júlové teploty prevyšujú na celom území 20 °C a charakteristický pre túto oblasť je vysoký počet tzv. letných dní, kedy teploty vystupujú nad 25 °C – ročne ich je 60 až 70. Oblačnosť je v lete celkovo malá, omnoho nižšia než v zimných mesiacoch. Vegetačné obdobie v oblasti trvá cca 240 dní. Typická je skorá jar a neskôr začínajúca jeseň Uvedené klimatické podmienky vytvárajú výborné predpoklady pre poľnohospodárstvo a letnú turistiku v oblasti.

Pôdne pomery

Obec Veľké Dvorníky je súčasťou Trnavského samosprávneho kraja, v ktorom sa nachádza 13 pôdnych typov, z ktorých najväčšie zastúpenie majú černozeme a černice. Černozeme sú najvhodnejšie pre pestovanie pšenice, cukrovej repy, kukurice, ďateliny, strukovín, olejnín a i. Limitujúcim faktorom úrodnosti černozemí je často dostatok vody prístupnej pre rastliny. Černozeme možno považovať za významné kultúrne dedičstvo z dôvodu ich dôležitej

funkcie pri ochrane kvality podzemných vôd Žitného ostrova. V katastrálnom území obce prevládajú hlinité pôdne druhy, okolie obce patrí medzi produktívne poľnohospodárske oblasti.

Rastlinstvo a živočíšstvo

Rastlinstvo a živočíšstvo je v celom okrese Dunajská Streda veľmi rozmanité a bohaté. Najviac je zastúpená drobná poľovná zver (zajace, jarabice, bažanty). Na poliach žijú čriedy srnčej zvery a neodmysliteľné množstvo drobných cicavcov (hraboše, sysle, škrečky, tchory, lasice…) Na jeseň a v zime tu možno pozorovať kŕdle divých husí a havranov, charakteristický je aj výskyt bocianov. Čo sa týka živočíšstva lužných lesov, žije tu veľké množstvo vzácnych chránených druhov vodného vtáctva, z cicavcov napr. jelenia a diviačia zver, ďalej rôzne druhy plazov, obojživelníkov a rýb. Z rastlinstva je významný výskyt lekna bieleho, leknice žltej, šípovky vodnej a salvínie plávajúcej, ktoré predstavujú chránené a zriedkavé druhy rastlín.

2.3.1 Využitie pôdy

Celková výmera územia obce Veľké Dvorníky predstavuje 799,06 ha. Z tejto celkovej výmery 696,33 ha (87,14 %) tvorí poľnohospodárska pôda a zvyšných 102,73 ha (12,86 %) nepoľnohospodárska pôda.

Z pôdy využívanej na poľnohospodárske účely zaberá orná pôda 657,79 ha (94,47 %), vinice 2,42 ha (0,35 %), záhrady 16,92 ha (2,43 %), ovocné sady 18,03 km2 (2,59 %) a trvalé trávnaté porasty 1,17 ha (0,17 %). Chmeľnice sa na území obce nenachádzajú.

Z pôdy využívanej na nepoľnohospodárske účely tvoria 3,32 ha (3,23 %) lesné pozemky, 3,42 ha (3,33%) vodné plochy, 59,58 ha (58%) zastavané plochy a 36,41 ha (35,44 %) ostatné plochy.

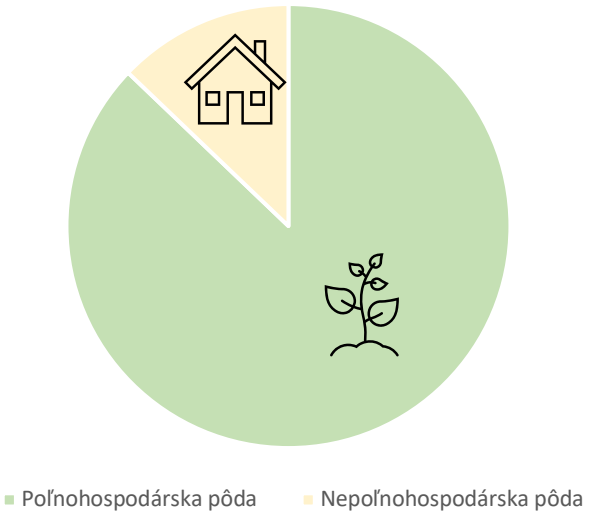

Graf č. 14 - Využitie pôdy obce Veľké Dvorníky, Zdroj: ŠÚ SR, 2021

2.4. ŽIVOTNÉ PROSTREDIE

2.4.1 Kvalita životného prostredia

Súčasný stav kvality životného prostredia obce je výsledkom vzájomného priestorového a časového pôsobenia stresových faktorov rôznej intenzity.

Prírodné stresové javy:

- Veterná erózia na pôdach ľahkých a vysychavých.
- Priamo dotknuté a bližšie kontaktné územie patrí do oblasti nízkeho až stredného radónového rizika.

Sekundárne stresové javy:

Znečistenie ovzdušia - Na stave kvality ovzdušia na území obce a v širšom okolí sa negatívne podieľa predovšetkým priemysel a doprava a tepelné zdroje na území obce v komunálnej a priemyselnej sfére.

Obec je plynofikovaná. V evidencii zdrojov NEIS sa nachádzajú tieto zdroje znečisťovania ovzdušia – Školské hospodárstvo Búšlak spol. s r.o. – Chov hosp. zvierat, DS ROZMARÍN, s.r.o. – Plynové kotly skleníkov, METEOR – DS s.r.o. – Chov hospodárskych zvierat. V obci sú zastúpené aj menšie výrobné prevádzky a skladové priestory, prevádzky nemajú zásadný vplyv na kvalitu ovzdušia.

Znečistenie povrchových a podzemných vôd - Znečistenie povrchových vôd nebolo zisťované. V obci je vybudovaná verejná kanalizácia v správe ZsVS OZ Dunajská Streda s odvedením splaškových odpadových vôd do ČOV Dunajská Streda (v Kútnikoch). Dažďové vody sú odvádzané rigolmi vedľa komunikácií voľne do terénu.

Územie zasiahnuté hlukom – hluk z dopravy z cesty č.II/507 zaťažuje len časti obce v dotyku s cestou, v ostatných častiach obce je hluk malý, nespôsobuje veľkú hlukovú záťaž pre okolitú zástavbu.

Odpady – v obci je prevádzkovaná skládka TKO (trieda skládky: skládka odpadov na odpad, ktorý nie je nebezpečný, prevádzkovateľ: PURA s.r.o., rok začatia prevádzky: 1993). Vlastníci nehnuteľnosti, ktorí nie sú napojený na verejnú kanalizáciu, alebo domové čističky odpadových vôd, odpadové vody odvádzajú do nepriepustnej žumpy, prípadne septikov a po jej naplnení zabezpečia jej vývoz do ČOV resp. na iné miesto oprávnenou organizáciou. Vývoz a likvidácia splaškov a odpadových vôd sú zabezpečované cisternou.

Dobývacie priestory – v katastrálnom území obce Veľké Dvorníky nie sú evidované dobývacie priestory.

Radónové riziko – územie obce Veľké Dvorníky spadá do nízkeho až stredného radónového rizika. Stredné riziko môže negatívne ovplyvniť možnosti ďalšieho využitia územia. Podľa § 20 ods. 3 geologického zákona ministerstvo vymedzuje ako riziká stavebného využitia územia výskyt stredného radónového rizika. Vhodnosť a podmienky stavebného využitia územia s výskytom stredného ranodónového rizika je potrebné posúdiť podľa zákona č. 355/2007 Z. z. o ochrane, podpore a rozvoju verejného zdravia a o zmene a doplnení niektorých neskorších

predpisov a vyhlášky MZ SR č. 528/2007 Z. z., ktorou sa ustanovujú podrobnosti o požiadavkách na obmedzenie ožiarenia z prírodného žiarenia.

2.4.2 Chránené územia

Na území obce ani v jej blízkosti sa nenachádzajú žiadne chránené územia, národný park ani chránené krajinné oblasti.

2.4.3 Cestovný ruch

V oblasti cestovného ruchu je hlavným cieľom obce vytvoriť príjemné prostredie pre oddych nielen obyvateľov, ale aj návštevníkov. Z tohto dôvodu obec v aktuálnom programovom období plánuje výsadbu zelene, umiestnenie lavíc, altánkov, odpadkových košov a informačných tabúľ na svojom území.

(A III) ZHODNOTENIE SÚČASNÉHO STAVU ÚZEMIA

3.1. SWOT ANALÝZA A SYNTÉZA JEJ VÝSLEDKOV

SWOT analýza (Strong points, Weak points, Opportunities, Threats) kompletizuje a zoraďuje vnútorné silné a slabé stránky, vonkajšie príležitosti a ohrozenia podľa dôležitosti. SWOT analýza je východiskom pre formulovanie stratégie, ktorá vznikne ako súlad medzi vnútornými vlastnosťami a vonkajším prostredím. Ide najmä o vzájomné porovnávanie vnútorných silných a slabých stránok obce a možností a ohrození, ktoré pôsobia na ďalší rozvoj územia z vonkajšieho prostredia.



	SILNÉ STRÁNKY	SLABÉ STRÁNKY
Obyvateľstvo	- rastúci vývoj počtu obyvateľov - prirodzený prírastok obyvateľstva v uplynulých rokoch - pozitívne migračné saldo - vyrovnaná pohlavná štruktúra obyvateľstva - homogénna národnostná štruktúra obyvateľstva - homogénna religiózna štruktúra obyvateľstva záujem obyvateľov o verejné dianie	- znižujúci sa percentuálny prírastok obyvateľov - znižujúci sa podiel obyvateľov v produktívnom veku - málo pracovných príležitostí priamo v obci - nižšia úroveň v rámci vzdelanostnej štruktúry 
Občianska vybavenosť	- výstavba domov a bytov v posledných rokoch - prítomnosť materskej školy - prítomnosť zdravotného strediska - organizovanie komunitnej sociálnej práce - prítomnosť požiarnej zbrojnice s hasičským zborom - pôsobenie viacerých združení - verejný vodovod, plynofikácia a kanalizácia v celej obci - úplné pokrytie signálom mobilných operátorov - dostupnosť internetového pripojenia - fungujúce odpadové hospodárstvo, separovaný zber	- zlý technický stav kultúrneho domu - nedostatočná kapacita materskej školy - absencia základnej a strednej školy - výučba dostupná výhradne v maďarskom jazyku - nevyhovujúci stav verejného osvetlenia - absencia pošty
Samospráva	- stabilná finančná situácia obce - informovanie verejnosti prostredníctvom web stránky obce - aktívne úsilie samosprávy o získanie finančných prostriedkov na rozvojové zámery obce	- vyššia dlhová služba

Poloha a doprava	- priama nadväznosť na okresné mesto Dunajská Streda - dostupnosť ciest I./63, II./572, II/507 - existencia cyklotrasy	- nedostupnosť viacerých kľúčových inštitúcií, úradov, objektov priamo v obci - nevyhovujúci technický stav miestnych komunikácií a chodníkov 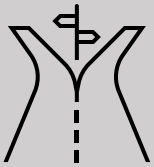
Prírodné podmienky, využitie územia a cestovný ruch	- verejné priestranstvá s veľkým potenciálom - priaznivé klimatické podmienky pre poľnohospodársku činnosť - atraktívne podujatia - možnosť relaxu v kvalitnom, tichom, čistom a príjemnom prostredí - prítomnosť lesov, lúk	- nedostatočne využívaný potenciál verejných priestranstiev
	PRÍLEŽITOSTI	**OHROZENIA**
	- rozvoj cestovného ruchu - možnosť čerpania finančných prostriedkov z národných zdrojov a štrukturálnych fondov EÚ - posilnenie aktivít zameraných na propagáciu obce - lepšia elektronizácia samosprávy - podpora podmienok pre príchod mladých ľudí do mesta (výstavba nájomných bytov, rozšírenie kapacity materskej škôlky...) - zlepšenie technickej infraštruktúry v obci (obnova systému verejného osvetlenia, rekonštrukcia komunikácií, chodníkov...) - zlepšenie sociálnej infraštruktúry v obci (výstavba kultúrneho domu, rekonštrukcia domu smútku, kostola...)	- rast nezamestnanosti v dôsledku chýbajúcich príležitostí priamo v obci - legislatívne a administratívne bariéry, ktoré obmedzujú rozvoj podnikania - nezáujem investorov o podnikanie na území obce - absencia vhodných výziev v oblasti čerpania nenávratných finančných príspevkov - zadlženie obce - predlžovanie času a predražovanie realizovaných projektov - negatívny vplyv absencie vzdelávacích inštitúcií na vzdelanostnú štruktúru obyvateľstva

- zveľadenie verejných priestranstiev (výsadba zelene, umiestnenie nových lavíc, altánkov, odpadkových košov, informačných tabúľ...) 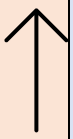	

3.2. HLAVNÉ DISPARITY A FAKTORY ROZVOJA

Identifikácia najvýznamnejších silných stránok, slabých stránok, príležitostí a ohrození vo SWOT analýze nám umožňuje identifikovať kľúčové disparity a faktory rozvoja. Hlavné faktory rozvoja je možné určiť pomocou kombinácie silných stránok a príležitostí, zatiaľ čo hlavné disparity rozvoja je možné identifikovať na základe kombinácie slabých stránok a ohrození. Poznanie hlavných faktorov, ako aj disparít rozvoja prispieva k efektívnemu zadefinovaniu vhodnej stratégie rozvoja, ktorou by sa mala obec Borský Mikuláš v nasledujúcom plánovacom období uberať.

HLAVNÉ FAKTORY ROZVOJA

- Celkový prírastok obyvateľstva v uplynulej dekáde
- Výstavba domov a bytov v posledných rokoch
- Stabilná finančná situácia obce
- Priama nadväznosť na okresné mesto
- Verejné priestranstvá s veľkým potenciálom
- Možnosť čerpania finančných prostriedkov z národných zdrojov a štrukturálnych fondov

HLAVNÉ DISPARITY

- Absencia vzdelávacích inštitúcií v obci a jej blízkom okolí
- Starnutie obyvateľstva
- Nedostatok pracovných príležitostí priamo v obci a blízkom okolí
- Technická a sociálna infraštruktúra na neuspokojivej kvalitatívnej úrovni

Odhad budúceho možného vývoja obce

Budúci vývoj obce závisí predovšetkým od aktívneho prístupu samosprávy pri riešení problémov a navrhovaní stratégie rozvoja. Predstavitelia samosprávy sa pokúsia v plnej miere vyvinúť snahy o to, aby ich rozvojové plány uspeli a obec sa sústredila najmä na elimináciu

kľúčových disparít, ako aj na využitie najvýznamnejších faktorov rozvoja. Do budúcnosti predpokladáme pri správnom využití tohto potenciálu prírastok obyvateľstva v produktívnom veku, rozvoj výstavby, občianskej a technickej vybavenosti.
Takýto vývoj počíta s využívaním finančných prostriedkov z vonkajších zdrojov, ako aj s využitím endogénneho potenciálu obce samotnej.

3.3. STEEP ANALÝZA

Okrem SWOT analýzy je veľmi často používaná v strategickom plánovaní i takzvaná STEEP analýza, ktorá sa zameriava na komplex sociálnych, technických, ekonomických, ekologických a politických faktorov. Spoločenské faktory zahŕňajú predovšetkým faktory súvisiace so spôsobom života ľudí, ako napríklad demografické faktory, úroveň vzdelania, štruktúru školstva a mnoho ďalších príbuzných faktorov. Technické faktory predstavujú všetky faktory, ktoré súvisia s vývojom výrobných prostriedkov, materiálov, procesov, know-how a nových technológií, ktoré majú dopad na mesto/región. Ekonomické faktory odrážajú hospodársky vývoj na mikro a makro úrovni a sú v nich obsiahnuté toky financií, tovarov, informácií a energií, problematika nezamestnanosti, platových podmienok, konkurencie a ďalších faktorov, ktoré môžu mať dopad na rozvoj územia. Z ekologických faktorov sa prihliada najmä na trvalo udržateľný rozvoj krajiny, ktorý úzko súvisí s limitovanými zdrojmi a stále narastajúcimi nárokmi na ich využívanie. Politické faktory predstavujú všetky faktory vyššej politickej moci, od štátnej až po medzinárodnú úroveň.

Tieto faktory tvoria právny rámec podporujúci alebo, naopak, brzdiaci rozvoj obce. Okrem týchto faktorov sa do STEEP analýzy často zahŕňajú aj hodnoty obyvateľstva, zamestnancov, podnikateľov a rôznych zainteresovaných strán, ktoré pôsobia v externom prostredí. STEEP analýza skúma výhradne vonkajšie prostredie ovplyvňujúce spôsob a metódy riadenia a plánovania samosprávy. STEEP analýza obce Veľké Dvorníky je zachytená v nasledujúcej tabuľke.

S	T	E	E	P
Sociálne	**Technické**	**Ekonomické**	**Environmentálne**	**Politické**
- Zmeny populácie (prirodzený a migračný prírastok/úbytok) - Zmeny postoja a správania obyvateľov - Zvyšovanie vzdelanostnej úrovne obyvateľstva - Životný štýl obyvateľstva	- Úroveň technológie poskytovateľa - Dostupná technológia a využívaná technológia na OÚ - Technológia využívaná obyvateľmi, podnikateľmi - Kontakt s obyvateľmi prostredníctvom technológie	- Finančné zdroje rozpočtu (napr. dane) - Plánované výdavky pri zostavovaní rozpočtu - Náhle nevyhnutné a neplánované výdavky - Príchod nových podnikateľov	- Dopad aktivít obyvateľstva, samosprávy a podnikateľov na životné prostrednie - Udržateľnosť hospodárskeho rozvoja - Politika ŽP, recyklácia, nakladanie s odpadmi, energetická efektívnosť - Podpora ochrany ŽP zo strany samosprávy, vlády SR a EÚ	- Politika vlády v oblasti samosprávy - Legislatíva EÚ, národná legislatíva - Zmena vlády ako výsledok parlamentných volieb - Zmena obecného zastupiteľstva ako výsledok komunálnych volieb

B STRATEGICKÁ ČASŤ

4.1. VÍZIA ÚZEMIA

Vízia definovaná v Programe hospodárskeho rozvoja a sociálneho rozvoja obce Veľké Dvorníky na roky 2021 – 2027 vychádza z identifikovaných slabých stránok obce. Odráža želanú predstavu obyvateľov a zástupcov samosprávy o budúcnosti obce Veľké Dvorníky, opis ideálneho stavu, ktorý by mal byť dosiahnutý rozvojovými zámermi. Hlavným cieľom vízie je poskytnúť užitočnú informáciu pre súčasných a potenciálnych obyvateľov, záujmové skupiny, podnikateľov, potenciálnych investorov, turistov, ale aj obec samotnú. V snahe dosiahnuť stanovenú víziu formuluje samospráva v strategickej časti dokumentu PHRSR následne aj konkrétne opatrenia a v rámci nich konkrétne aktivity, ktorých uskutočnenie je potrebné na dosiahnutie vízie.

Vízia rozvoja obce

„Obec Veľké Dvorníky je atraktívna vidiecka oblasť s kvalitnou technickou a sociálnou infraštruktúrou, podporujúcou hospodársky rozkvet obce s uplatnením environmentálnych princípov. V obci je vysoká životná úroveň, žijú tu a pôsobia vzdelaní, aktívni a angažovaní občania a zástupcovia obce, ktorí svojim záujmom o miestne dianie budú podporovať všestranný rozvoj obce. Územie obce je občiansky uspokojivo vybaveným miestom s kvalitným životným prostredím.“

Táto vízia bude naplnená realizáciou strategických zámerov Programu hospodárskeho rozvoja a sociálneho rozvoja obce Veľké Dvorníky na roky 2021 – 2027.

4.2. NÁVRH STRATÉGIE ROZVOJA

V súlade s platnou metodikou pre spracovanie PHRSR boli určené tri prioritné (kľúčové) oblasti rozvoja – Hospodárska, Sociálna a Environmentálna oblasť, ktoré spolu prispievajú k dosiahnutiu globálneho cieľa obce a vyššie uvedenej vízie.

Globálny cieľ obce

„Zvýšiť kvalitu života obyvateľov obce, prostredníctvom dobudovania technickej a sociálnej infraštruktúry a odstrániť negatívne faktory, ktoré ovplyvňujú kvalitu životného prostredia v obci."

V rámci každej oblasti definované jednotlivé strategické ciele, ako aj konkrétne opatrenia slúžiace na naplnenie týchto cieľov. Ciele a opatrenia boli zvolené v záujme dosiahnutia vyváženého trvalo udržateľného rozvoja územia, pri rešpektovaní princípov regionálnej politiky a so zohľadnením vnútorných špecifík obce. Farebné rozlíšenie zodpovedá príslušnosti jednotlivých opatrení k daným cieľom.

1. Prioritná oblasť - Hospodárska oblasť
- Cieľ: Skvalitnenie technickej infraštruktúry a bezpečnosť občanov

2. Prioritná oblasť - Sociálna oblasť
- Cieľ: Skvalitnenie občianskej vybavenosti v obci
- Cieľ: Rozšírenie miesta posledného odpočinku

3. Prioritná oblasť - Environmentálna oblasť
- Cieľ: Zveľadenie verejných priestranstiev v obci
- Cieľ: Zefektívnenie procesu nakladania s odpadmi, zvýšenie miery separácie odpadov
- Cieľ: Kvalita ovzdušia a vôd

C PROGRAMOVÁ ČASŤ

V tejto časti dokumentu je hlbšie rozpracovaná hospodárska, sociálna a environmentálna oblasť – uvedené sú tu konkrétne opatrenia a s nimi súvisiace projekty/aktivity, ktoré boli stanovené s cieľom zabezpečiť naplnenie vízie obce Veľké Dvorníky. Programová časť dokumentu PHRSR uvádza tiež konkrétne merateľné ukazovatele výsledku a dopadu vrátane východiskových a cieľových hodnôt plánovaných aktivít.

Tabuľka č. 11 - Tabuľka opatrení a aktivít v rámci Hospodárskej oblasti

Cieľ	Opatrenie	Oblasť
Technická vybavenosť	Opatrenie 1.1 - Skvalitnenie technickej infraštruktúry	Hospodárska oblasť – technická infraštruktúra
Posilnenie bezpečnosti obyvateľov v obci	Opatrenie 1.2 – Dobudovanie kamerového systému a dokončenie rekonštrukcie verejného osvetlenia	Hospodárska oblasť – technická infraštruktúra

Tabuľka č. 12 - Tabuľka opatrení a aktivít v rámci Sociálnej oblasti

Cieľ	Opatrenie	Oblasť
Občianska vybavenosť a podpora kultúrneho diania v obci	Opatrenie 2.1 - Skvalitnenie občianskej vybavenosti v obci	Sociálna oblasť – občianska vybavenosť
Občianska vybavenosť a zväčšenie miesta odpočinku	Opatrenie 2.2 – Rozšírenie miesta posledného odpočinku	Sociálna oblasť – občianska vybavenosť

Tabuľka č. 13 - Tabuľka opatrení a aktivít v rámci Environmentálnej oblasti

Cieľ	Opatrenie	Oblasť
Revitalizácia verejných priestranstiev v obci	Opatrenie 3.1 - Zveľadenie verejných priestranstiev v obci	Environmentálna oblasť – zelená a turisticko-relaxačná infraštruktúra
Efektívne odpadové hospodárstvo	Opatrenie 3.2 - Zefektívnenie procesu nakladania s odpadmi, zvýšenie miery separácie odpadov	Environmentálna oblasť – odpadové hospodárstvo

Kvalita ovzdušia a podzemných vôd	Opatrenie 3.3 – Kvalita ovzdušia a vôd	Environmentálna oblasť – ochrana životného prostredia

Typ ukazovateľa	Názov ukazovateľa	Definícia	Informačný zdroj	Merná jednotka	Východisková hodnota / Rok	Cieľová hodnota/Rok	
					2021	2023	2027
1. PRIORITNÁ OBLASŤ – Hospodárska							
OPATRENIE 1.1 – Skvalitnenie technickej infraštruktúry							
Aktivita 1.1.1 Rekonštrukcia chodníkov a ciest							
Hlavné ukazovatele: výstupu výsledku dopadu	Dĺžka rekonštruovaných komunikácií	Výsledok	Projektová dokumentácia	m^2	0	500	1500
	Dĺžka obnovených chodníkov	Výsledok	Projektová dokumentácia	m^2	0	500	1500
OPATRENIE 1.2 – Dobudovanie kamerového systému a dokončenie rekonštrukcie verejného osvetlenia							
Aktivita 1.2.1 Obnova verejného osvetlenia v obci							
Hlavné ukazovatele: výstupu výsledku dopadu	Počet vymenených svietidiel	Výsledok	Projektová dokumentácia	Počet	Bude doplnené	0	60
	Úspora elektrickej energie	Dopad	Energetický audit	GJ/rok	Bude doplnené	Bude doplnené	Bude doplnené
Aktivita 1.2.2 Vybudovanie kamerového systému v obci							
Hlavné ukazovatele: výstupu výsledku dopadu	Počet inštalovaných zariadení kamerového systému	Výsledok	Projektová dokumentácia	Počet	3	Bude doplnené	Bude doplnené
	Počet ochránených obyvateľov	Dopad	Interná evidencia obecného úradu	Počet	0	1352	1352

Typ ukazovateľa	Názov ukazovateľa	Definícia	Informačný zdroj	Merná jednotka	Východisková hodnota/ Rok	Cieľová hodnota/Rok

					2021	2023	2027
2. PRIORITNÁ OBLASŤ – Sociálna							
OPATRENIE 2.1 – Skvalitnenie občianskej vybavenosti v obci							
Aktivita 2.1.1 Rekonštrukcia kultúrneho domu							
Hlavné ukazovatele: výstupu výsledku dopadu	Zateplená plocha	Výsledok	Projektová dokumentácia	m^2	0	0	Bude doplnené
	Úspora elektrickej energie	Dopad	Energetický audit	GJ/rok	Bude doplnené	Bude doplnené	Bude doplnené
OPATRENIE 2.2 – Rozšírenie miesta posledného odpočinku							
Aktivita 2.2.1 Výstavba urnovej steny na cintoríne							
Hlavné ukazovatele: výstupu výsledku dopadu	Počet urnových miest na vytvorenej stene	Výsledok	Projektová dokumentácia	Počet	0	25	25

Typ ukazovateľa	**Názov ukazovateľa**	**Definícia**	**Informačný zdroj**	**Merná jednotka**	**Východis-ková hodnota/ Rok**	**Cieľová hodnota/Rok**	
					2021	**2023**	**2027**
3. PRIORITNÁ OBLASŤ – Environmentálna							
OPATRENIE 3.1 – Zveľadenie verejných priestranstiev v obci							
Aktivita 3.1.1 Výsadba zelene a skvalitnenie turisticko-relaxačnej infraštruktúry							
Hlavné ukazovatele: výstupu výsledku dopadu	Plocha zveľadeného verejného priestranstva	Výsledok	Projektová dokumentácia	m^2	0	34 087	34 087
	Počet inštalovaných prvkov turisticko-relaxačnej infraštruktúry	Výsledok	Projektová dokumentácia	Počet	0	30	30
	Počet osôb využívajúcich zveľadené priestranstvo	Dopad	Interná evidencia obecného úradu	Počet	0	1500	1500
OPATRENIE 3.2 – Zefektívnenie procesu nakladania s odpadmi, zvýšenie miery separácie odpadov							
Aktivita 3.2.1 Vybudovanie zberného dvora							
Hlavné ukazovatele: výstupu	Počet vybudovaných zberných dvorov	Výsledok	Projektová dokumentácia	Počet	0	1	1

výsledku dopadu	Počet obstaraných technológií	Výsledok	Interná evidencia obecného úradu	Počet	0	4	4
	Počet separovaných zložiek	Dopad	Interná evidencia obecného úradu	Počet	0	13	13
	Objem vyseparovaného odpadu	Dopad	Interná evidencia obecného úradu	t/rok	0	80	320
OPATRENIE 3.3 – Kvalita ovzdušia a vôd							
Aktivita 3.3.1 Ochrana ovzdušia							
Hlavné ukazovatele: výstupu výsledku dopadu	Počet zrealizovaných opatrení	Výsledok	Projektová dokumentácia	Počet	0	Bude doplnené	Bude doplnené
	Počet obyvateľov ovplyvnených realizovanými aktivitami	Dopad	Interná evidencia obecného úradu	Počet	0	Bude doplnené	Bude doplnené
Aktivita 3.3.1 Ochrana využívania vôd							
Hlavné ukazovatele: výstupu výsledku dopadu	Počet zrealizovaných opatrení	Výsledok	Projektová dokumentácia	Počet	0	Bude doplnené	Bude doplnené
	Počet obyvateľov ovplyvnených realizovanými aktivitami	Dopad	Interná evidencia obecného úradu	Počet	0	Bude doplnené	Bude doplnené

Základné údaje o projektovom zámere č. 1	
Názov projektu	Rekonštrukcia chodníkov a ciest
Garant	Obec Veľké Dvorníky
Kontaktná osoba garanta	PhDr. Ján Ürögi
Partneri garanta	-
Začatie a ukončenie projektu	2023
Stav projektu pred realizáciou	Rekonštrukcia prístupovej komunikácie a chodníkov v obci
Cieľ projektu	Rekonštrukcia chodníkov a ciest pre skvalitnenie života obyvateľov obce.
Výstupy	Kvalitná dopravná infraštruktúra v obci
Užívatelia	Obyvatelia obce
Indikátory monitoringu	Dĺžka rekonštruovaných ciest Dĺžka rekonštruovaných chodníkov
Zmluvné podmienky	Budú doplnené po podpise zmluvy ako výsledku verejného obstarávania

Riziká		Omeškanie dodávateľa, neschválenie projektového zámeru, komplikácie v procese verejného obstarávania.					
Poznámky		-					
Realizácia projektu							
Fáza/míľnik		Súčinnosť iného odboru alebo subjektu			Termín (mesiac/rok)		
Príprava PD		Externá projektová kancelária			10/2019		
Vydanie stavebného povolenia		Stavebný úrad			10/2019		
Spracovanie a registrácia žiadosti o NFP, zhromaždenie príloh		Externá konzultačná spoločnosť v spolupráci s internými zamestnancami OcÚ			03/2023		
Realizácia projektu		Externý dodávateľ			04/2024		
Kolaudácia		Stavebný úrad			12/2024		
Financovanie projektu							
Druh výdavku	Termín (rok)	Náklady spolu (eur)	Z toho verejné zdroje				Z toho súkromné zdroje
			EU	SR	VÚC	Obec	
Spracovanie PD	10/2019	3919	0	0	0	3919	0
Realizácia projektu	2024	96000	84930	8300	0	2770	0
Spolu		99919	84930	8300	0	6689	0

Základné údaje o projektovom zámere č. 2	
Názov projektu	Obnova verejného osvetlenia v obci
Garant	Obec Veľké Dvorníky
Kontaktná osoba garanta	PhDr. Ján Ürögi
Partneri garanta	-
Začatie a ukončenie projektu	2027
Stav projektu pred realizáciou	V roku 2020 prebehla čiastočná rekonštrukcia verejného osvetlenia, v budúcnosti obec plánuje zrekonštruovať všetky objekty, ktoré sú v pôvodnom stave. Ich technicky nevyhovujúci stav systému verejného osvetlenia v obci. K zámeru bola vypracovaná projektová dokumentácia a bolo naň vydané stavebné povolenie. Verejné obstarávanie nebolo začaté.
Cieľ projektu	Cieľom projektu je zmodernizovať systém verejného osvetlenia tak, aby bol kvalitný, účinný, efektívny, hospodárny, ekologický a vyhovoval platným technickým požiadavkám a normám.
Výstupy	Zmodernizovaný systém verejného osvetlenia v obci, vymenené nefunkčné a doplnené chýbajúce svietidlá, úspora energie, zníženie množstva emisií
Užívatelia	Obyvatelia a návštevníci obce
Indikátory monitoringu	Počet vymenených svietidiel, úspora elektrickej energie
Zmluvné podmienky	Budú doplnené po podpise zmluvy ako výsledku verejného obstarávania

Riziká		Omeškanie dodávateľa, vplyvy počasia, nedostatok finančných zdrojov, dodanie nekvalitných komponentov, absencia vhodnej výzvy, neschválenie projektu, vandalizmus					
Poznámky		-					
Realizácia projektu							
Fáza/míľnik		Súčinnosť iného odboru alebo subjektu			Termín (mesiac/rok)		
Príprava projektovej dokumentácie		Externá projektová kancelária			2026		
Vydanie stavebného povolenia		Stavebný úrad			2026		
Spracovanie a registrácia žiadosti o NFP, zhromaždenie príloh		Externá konzultačná spoločnosť v spolupráci s internými zamestnancami OcÚ			2026		
Realizácia projektu		Externý dodávateľ			2027		
Kolaudácia		Stavebný úrad			2027		
Financovanie projektu							
Druh výdavku	Termín (rok)	Náklady spolu (eur)	Z toho verejné zdroje				Z toho súkromné zdroje
			EU	SR	VÚC	Obec	
Spracovanie projektovej dokumentácie	2024	3 990	3 391	399	0	200	0
Realizácia projektu	2027	12000	11400		0	600	0
Spolu		15990	14791	399	0	800	0

Základné údaje o projektovom zámere č. 3	
Názov projektu	Vybudovanie kamerového systému v obci
Garant	Obec Veľké Dvorníky
Kontaktná osoba garanta	PhDr. Ján Ürögi
Partneri garanta	-
Začatie a ukončenie projektu	2023
Stav projektu pred realizáciou	V obci sa v súčasnosti nachádzajú len 3 kamery. Absencia komplexného kamerového systému v obci, ohrozená bezpečnosť občanov a návštevníkov obce. Na zámer zatiaľ nebolo vyhlásené verejné obstarávanie. Projektová dokumentácia ani stavebné povolenie pri tomto zámere nie sú potrebné.
Cieľ projektu	Vybudovanie kamerového systému v obci, vďaka čomu sa zvýši bezpečnosť občanov i návštevníkov obce
Výstupy	Inštalovaný kamerový systém v obci, zvýšená bezpečnosť obyvateľov a návštevníkov obce, zvýšená kvalita života obyvateľov
Užívatelia	Obyvatelia a návštevníci obce
Indikátory monitoringu	Počet inštalovaných prvkov kamerového systému, počet ochránených obyvateľov obce
Zmluvné podmienky	Budú doplnené po podpise zmluvy ako výsledku verejného obstarávania

Riziká		Omeškanie dodávateľa, vplyvy počasia, nedostatok finančných zdrojov, dodanie nekvalitných komponentov, absencia vhodnej výzvy, neschválenie projektu, vandalizmus					
Poznámky		-					
Realizácia projektu							
Fáza/míľnik		Súčinnosť iného odboru alebo subjektu			Termín (mesiac/rok)		
Príprava projektovej dokumentácie		Externá projektová kancelária			Nerelevantné		
Vydanie stavebného povolenia		Stavebný úrad			Nerelevantné		
Spracovanie a registrácia žiadosti o NFP, zhromaždenie príloh		Externá konzultačná spoločnosť v spolupráci s internými zamestnancami OcÚ			2022		
Realizácia projektu		Externý dodávateľ			2023		
Kolaudácia		Stavebný úrad			Nerelevantné		
Financovanie projektu							
Druh výdavku	Termín (rok)	Náklady spolu (eur)	Z toho verejné zdroje				Z toho súkromné zdroje
			EU	SR	VÚC	Obec	
Spracovanie projektovej dokumentácie	Nerelevantné	x	x	x	x	x	x
Realizácia projektu	2023	13 700	11 645	1 370	0	685	0
Spolu		13 700	11 645	1 370	0	685	0

Základné údaje o projektovom zámere č. 4	
Názov projektu	Rekonštrukcia kultúrneho domu
Garant	Obec Veľké Dvorníky
Kontaktná osoba garanta	PhDr. Ján Ürögi
Partneri garanta	-
Začatie a ukončenie projektu	2022 - 2027
Stav projektu pred realizáciou	Cieľom rekonštrukcie existujúceho kultúrneho domu je zvýšenie energetickej účinnosti budovy a tým vytvoriť plnohodnotne centrum kultúry a oddychu pre občanov obce. Komplexnou rekonštrukciou v súlade s využívaním energie z obnoviteľných zdrojov a používaním najnovšej dostupnej technológie pri technických zariadení budovy je hlavnou prioritou zníženie spotreby energie pri prevádzke tejto budovy. Zo stavebného hľadiska budova kultúrneho domu (časť A) bude tepelne izolovaná v súlade s projektovým energetickým hodnotením stavby (podľa zákona 555/2005 novelizácia 300/2012).

Cieľ projektu		Zlepšiť technický stav budovy kultúrneho domu, zvýšiť jeho estetickú hodnotu, znížiť energetickú náročnosť budovy					
Výstupy		Zrekonštruovaný kultúrny dom					
Užívatelia		Obyvatelia a návštevníci obce					
Indikátory monitoringu		Zateplená plocha, úspora energie					
Zmluvné podmienky		Budú doplnené po podpise zmluvy ako výsledku verejného obstarávania					
Riziká		Omeškanie dodávateľa, vplyvy počasia, nedostatok finančných zdrojov, absencia vhodnej výzvy, neschválenie projektu, vandalizmus, nezáujem o kultúrne podujatia zo strany obyvateľov					
Poznámky		-					
Realizácia projektu							
Fáza/míľnik		Súčinnosť iného odboru alebo subjektu			Termín (mesiac/rok)		
Príprava projektovej dokumentácie		Externá projektová kancelária			04/2019		
Vydanie stavebného povolenia		Stavebný úrad			04/2019		
Spracovanie a registrácia žiadosti o NFP, zhromaždenie príloh		Externá konzultačná spoločnosť v spolupráci s internými zamestnancami OcÚ			02/2021		
Realizácia projektu		Externý dodávateľ			03/2022 – 12/2027		
Kolaudácia		Stavebný úrad			2028		
Financovanie projektu							
Druh výdavku	Termín (rok)	Náklady spolu (eur)	Z toho verejné zdroje				Z toho súkromné zdroje
			EU	SR	VÚC	Obec	
Spracovanie projektovej dokumentácie	04/2019	4750,00	Bude doplnené	Bude doplnené	0	Bude doplnené	0

Realizácia projektu	03/2022 - 2027	Bude doplnené	Bude doplnené	Bude doplnené	0	Bude doplnené	0
Spolu		0	Bude doplnené	Bude doplnené	0		0

Základné údaje o projektovom zámere č. 5							
Názov projektu	Výstavba urnovej steny na cintoríne						
Garant	Obec Veľké Dvorníky						
Kontaktná osoba garanta	PhDr. Ján Ürögi						
Partneri garanta	-						
Začatie a ukončenie projektu	2022						
Stav projektu pred realizáciou	Nedostatočný počet miest na pochovanie zosnulých. Stúpajúci počet kremácií.						
Cieľ projektu	Výstavba urnovej steny v cintoríne						
Výstupy	Urnová stena na cintoríne						
Užívatelia	Obyvatelia obce						
Indikátory monitoringu	Počet urnových miest na vytvorenej stene						
Zmluvné podmienky	Budú doplnené po podpise zmluvy ako výsledku verejného obstarávania						
Riziká	Omeškanie dodávateľa, neschválenie projektového zámeru, komplikácie v procese verejného obstarávania.						
Poznámky	-						
Realizácia projektu							
Fáza/míľnik	Súčinnosť iného odboru alebo subjektu				Termín (mesiac/rok)		
Príprava PD	Externá projektová kancelária				02/2022		
Vydanie stavebného povolenia	Stavebný úrad				04/2022		
Spracovanie a registrácia žiadosti o NFP, zhromaždenie príloh	Externá konzultačná spoločnosť v spolupráci s internými zamestnancami OcÚ				06/2022		
Realizácia projektu	Externý dodávateľ				04/2022		
Kolaudácia	Stavebný úrad				08/2022		
Financovanie projektu							
Druh výdavku	Termín (rok)	Náklady spolu (eur)	Z toho verejné zdroje				Z toho súkromné zdroje
			EU	SR	VÚC	Obec	
Spracovanie PD	2022	2000	Bude doplnené	Bude doplnené	Bude doplnené	Bude doplnené	0
Realizácia projektu	2022	Bude doplnené	Bude doplnené	Bude doplnené	Bude doplnené	Bude doplnené	0
Spolu		Bude doplnené	Bude doplnené	Bude doplnené	Bude doplnené	Bude doplnené	0

Základné údaje o projektovom zámere č. 6	
Názov projektu	Výsadba zelene a skvalitnenie turisticko-relaxačnej infraštruktúry
Garant	Obec Veľké Dvorníky
Kontaktná osoba garanta	PhDr. Ján Ürögi

Partneri garanta	-
Začatie a ukončenie projektu	2023
Stav projektu pred realizáciou	Neuspokojivý estetický dojem a nevyužitý potenciál verejného priestranstva obce Veľké Dvorníky
Cieľ projektu	Zveľadiť verejné priestranstvo obce a urobiť ho viac atraktívnym pre obyvateľov a návštevníkov obce, zvýšiť kvalitu života a trávenia voľného času, prilákať do obce nových obyvateľov a návštevníkov
Výstupy	Zveľadené verejné priestranstvo obce, výsadba zelene v okolí jazera, osadenie lavíc, altánku, odpadkových košov a informačných tabúľ
Užívatelia	Obyvatelia a návštevníci obce
Indikátory monitoringu	Plocha zveľadeného verejného priestranstva, počet inštalovaných prvkov, počet osôb využívajúcich zveľadené priestranstvo
Zmluvné podmienky	Budú doplnené po podpise zmluvy ako výsledku verejného obstarávania
Riziká	Omeškanie dodávateľa, nedostatok finančných zdrojov, absencia vhodnej výzvy, neschválenie projektu, vandalizmus, dodanie nekvalitných prvkov
Poznámky	-

Realizácia projektu		
Fáza/míľnik	Súčinnosť iného odboru alebo subjektu	Termín (mesiac/rok)
Príprava projektovej dokumentácie	Externá projektová kancelária	Nerelevantné
Vydanie stavebného povolenia	Stavebný úrad	Nerelevantné
Spracovanie a registrácia žiadosti o NFP, zhromaždenie príloh	Externá konzultačná spoločnosť v spolupráci s internými zamestnancami OcÚ	2023
Realizácia projektu	Externý dodávateľ	2023
Kolaudácia	Stavebný úrad	Nerelevantné

Financovanie projektu							
Druh výdavku	Termín (rok)	Náklady spolu (eur)	Z toho verejné zdroje				Z toho súkromné zdroje
			EU	SR	VÚC	Obec	
Spracovanie projektovej dokumentácie	Nerelevantné	x	x	x	x	x	x
Realizácia projektu	2023	7 000	5 950	700	0	350	0
Spolu		7 000	5 950	700	0	350	0

Základné údaje o projektovom zámere č. 7

Názov projektu	Vybudovanie zberného dvora						
Garant	Obec Veľké Dvorníky						
Kontaktná osoba garanta	PhDr. Ján Ürögi						
Partneri garanta	-						
Začatie a ukončenie projektu	2023 - 2024						
Stav projektu pred realizáciou	Nedostatočná miera separácie, absencia technológií vhodných na zber, zvážanie a spracovávanie odpadov.						
Cieľ projektu	Dosiahnuť efektívne fungovanie odpadového hospodárstva v obci zakúpením vhodných technológií (traktor s nakladačom, vlečka, drvič odpadu, váha na meranie množstva odpadu a pod.) a zvýšením podielu vyseparovaného odpadu. Bude možné separovanie: betónu, papiera, lepenky, skla, šatstva, jedlých olejov a tukov, BRO, objemného odpadu atď.						
Výstupy	Zvýšená miera separácie, prevencia pred vznikom čiernych skládok, zlepšenie povedomia obyvateľov obce o možnostiach separácie.						
Užívatelia	Obyvatelia obce						
Indikátory monitoringu	Počet vybudovaných zberných dvorov, počet obstaraných technológií, počet separovaných zložiek, objem vyseparovaného odpadu						
Zmluvné podmienky	Budú doplnené po podpise zmluvy ako výsledku verejného obstarávania						
Riziká	Omeškanie dodávateľa, neschválenie projektového zámeru, komplikácie v procese verejného obstarávania, nezáujem obyvateľov o separovanie odpadu, vznik čiernych skládok.						
Poznámky	-						
Realizácia projektu							
Fáza/míľnik	Súčinnosť iného odboru alebo subjektu	Termín (mesiac/rok)					
Príprava PD	Externá projektová kancelária	06/2019					
Vydanie stavebného povolenia	Stavebný úrad	06/2019					
Spracovanie a registrácia žiadosti o NFP, zhromaždenie príloh	Externá konzultačná spoločnosť v spolupráci s internými zamestnancami OcÚ	03/2023					
Realizácia projektu	Externý dodávateľ	2024					
Kolaudácia	Stavebný úrad	2024					
Financovanie projektu							
Druh výdavku	Termín (rok)	Náklady spolu (eur)	Z toho verejné zdroje				Z toho súkromné zdroje
			EU	SR	VÚC	Obec	
Spracovanie PD	2019	4 900	4 165	490	0	245	0

Realizácia projektu	2023-2024	245 100	208 335	24 510	0	12 255	0
Spolu		250 000	212 500	25 000	0	12 500	0

Základné údaje o projektovom zámere č. 8							
Názov projektu	Ochrana ovzdušia						
Garant	Obec Veľké Dvorníky						
Kontaktná osoba garanta	PhDr. Ján Ürögi						
Partneri garanta	-						
Začatie a ukončenie projektu	2027						
Stav projektu pred realizáciou	Bude doplnené						
Cieľ projektu	Ochrana ovzdušia – Bude doplnené						
Výstupy	Zvýšená kvalita ovzdušia v obci						
Užívatelia	Obyvatelia obce						
Indikátory monitoringu	Počet vykonaných aktivít k ochrane ovzdušia Počet obyvateľov ovplyvnených realizovanými aktivitami						
Zmluvné podmienky	Budú doplnené po podpise zmluvy ako výsledku verejného obstarávania						
Riziká	Omeškanie dodávateľa, neschválenie projektového zámeru, komplikácie v procese verejného obstarávania.						
Poznámky	-						
Realizácia projektu							
Fáza/míľnik	Súčinnosť iného odboru alebo subjektu	Termín (mesiac/rok)					
Príprava PD	Externá projektová kancelária	05/2027					
Vydanie stavebného povolenia	Stavebný úrad	05/2027					
Spracovanie a registrácia žiadosti o NFP, zhromaždenie príloh	Externá konzultačná spoločnosť v spolupráci s internými zamestnancami OcÚ	07/2027					
Realizácia projektu	Externý dodávateľ	2028					
Kolaudácia	Stavebný úrad	2028					
Financovanie projektu							
Druh výdavku	Termín (rok)	Náklady spolu (eur)	Z toho verejné zdroje				Z toho súkromné zdroje
			EU	SR	VÚC	Obec	
Spracovanie PD	2027	Bude doplnené	Bude doplnené	Bude doplnen Bude doplnené	Bude doplnené	Bude doplnené	0
Realizácia projektu	2028	Bude doplnené	Bude doplnené	Bude doplnené	Bude doplnené	Bude doplnené	0
Spolu		Bude doplnené	Bude doplnené	Bude doplnené	Bude doplnené	Bude doplnené	Bude doplnené

Základné údaje o projektovom zámere č. 9

Názov projektu	Ochrana využívania vôd						
Garant	Obec Veľké Dvorníky						
Kontaktná osoba garanta	PhDr. Ján Ürögi						
Partneri garanta	-						
Začatie a ukončenie projektu	2027						
Stav projektu pred realizáciou	Bude doplnené						
Cieľ projektu	Ochrana využívania vôd – Bude doplnené						
Výstupy	Zvýšená ochrana využívania vôd						
Užívatelia	Obyvatelia obce						
Indikátory monitoringu	Počet vykonaných aktivít k ochrane využívania vôd Počet obyvateľov ovplyvnených realizovanými aktivitami						
Zmluvné podmienky	Budú doplnené po podpise zmluvy ako výsledku verejného obstarávania						
Riziká	Omeškanie dodávateľa, neschválenie projektového zámeru, komplikácie v procese verejného obstarávania.						
Poznámky	-						
Realizácia projektu							
Fáza/míľnik	Súčinnosť iného odboru alebo subjektu	Termín (mesiac/rok)					
Príprava PD	Externá projektová kancelária	03/2027					
Vydanie stavebného povolenia	Stavebný úrad	03/2027					
Spracovanie a registrácia žiadosti o NFP, zhromaždenie príloh	Externá konzultačná spoločnosť v spolupráci s internými zamestnancami OcÚ	04/2027					
Realizácia projektu	Externý dodávateľ	2028					
Kolaudácia	Stavebný úrad	2028					
Financovanie projektu							
Druh výdavku	Termín (rok)	Náklady spolu (eur)	Z toho verejné zdroje				Z toho súkromné zdroje
			EU	SR	VÚC	Obec	
Spracovanie PD	2027	Bude doplnené	Bude doplnené	Bude doplnené	Bude doplnené	Bude doplnené	Bude doplnené
Realizácia projektu	2028	Bude doplnené	Bude doplnené	Bude doplnené	Bude doplnené	Bude doplnené	Bude doplnené
Spolu		Bude doplnené	Bude doplnené	Bude doplnené	Bude doplnené	Bude doplnené	Bude doplnené

D Realizačná časť

Realizačná časť nadväzuje na programovú časť. Zahŕňa formuláre podrobnejšieho rozpracovania projektových zámerov a je zameraná na popis postupov inštitucionálneho a organizačného zabezpečenia realizácie dokumentu PHRSR, ale obsahuje tiež systém monitorovania a hodnotenia plnenia programu rozvoja obce s ustanovením merateľných ukazovateľov a vecný časový harmonogram realizácie programu formou akčného plánu. Záznamy z monitorovania budú priebežne dopĺňané počas obdobia realizácie aktivít.

Popis postupov inštitucionálneho a organizačného zabezpečenia realizácie PHRSR

Organizačné zabezpečenie – realizácia zámerov obsiahnutých v dokumente PHRSR je súčasťou činnosti samosprávy obce reprezentovanej obecným zastupiteľstvom a starostom. Samospráva pri tvorbe a realizácii dokumentu získava a spracováva pripomienky partnerov, členov komisií, pracovných skupín, poslancov a verejnosti.

Obecné zastupiteľstvo – sa schádza podľa potreby, najmenej však raz za tri mesiace. Poslanci prijímajú záväzné nariadenia, čím rozhodujú o základných otázkach fungovania obce. Vo vzťahu k realizácii programu PHRSR obce Veľké Dvorníky berie obecné zastupiteľstvo na vedomie návrh strategickej časti dokumentu, schvaľuje samotný dokument a každoročne schvaľuje vyhodnotenie jeho plnenia. Taktiež schvaľuje spolufinancovanie jednotlivých projektov financovaných z doplnkových zdrojov a z prostriedkov obecného rozpočtu.

Starosta – je najvyšším výkonným orgánom obce. Rozhoduje o všetkých veciach správy obce, ktoré nie sú zákonom alebo štatútom delegované na obecné zastupiteľstvo. Vo vzťahu k PHRSR starosta podpisuje schválenie celého dokumentu, vykonáva uznesenia a zastupuje obec vo vzťahu k štátnym orgánom, k právnickým a fyzickým osobám.

Inštitucionálne zabezpečenie – inštitucionálne a administratívne zabezpečuje záležitosti obecného zastupiteľstva a starostu, ako aj orgánov zriadených obecným zastupiteľstvom, obecný úrad. Jeho činnosť organizuje a riadi prednosta úradu. Okrem prípadov, kedy sú žiadateľmi/prijímateľmi podpory iné subjekty, v plnom rozsahu zabezpečuje administráciu a procesy komunikácie, hodnotenia a monitorovania.

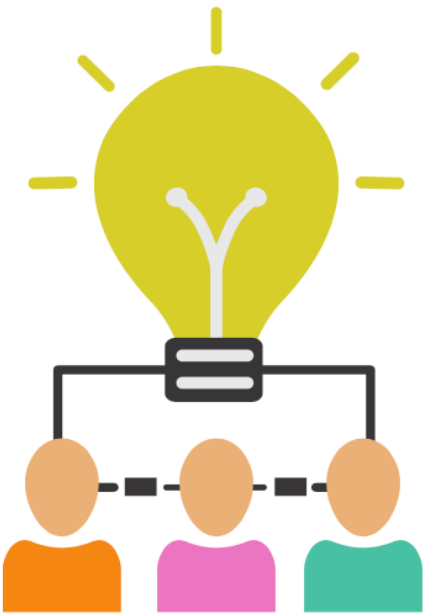

Hlavným komunikačným nástrojom obce Veľké Dvorníky je webová stránka. Komunikačná stratégia v súvislosti s dokumentom PHRSR prebiehala kontinuálne počas celého obdobia tvorby dokumentu a bude sa uskutočňovať aj v období realizácie jednotlivých zámerov.

Všestranným nástrojom komunikácie, ale aj hodnotenia, monitorovania a kontroly, je materiál predkladaný na rokovanie obecného zastupiteľstva. Vstupné údaje sú pripravované zamestnancami obecného úradu v dostatočnom predstihu. Predkladaný materiál má vždy svojho

predkladateľa – zodpovednú osobu, odborného garanta a na príprave sa podieľajú komisie obecného zastupiteľstva, ako aj poradné orgány.

V nasledujúcej tabuľke je uvedený komunikačný plán pre fázu realizácie:

Tabuľka č. 14 - Komunikačný plán pre fázu realizácie PHRSR

P. č.	Časový rámec	Miesto konania	Cieľová skupina	Forma	Téma, ciele	Vstupné údaje	Výstupy
1.	02/2021	OcÚ	Poslanci	Seminár	Projektové zámery na rok 2021	Základné údaje o projektových zámeroch	Návrh časového, inštitucionálneho a finančného zabezpečenia projektových zámerov na rok 2021
2.	02/2021	OcÚ	Občania	Verejné prerokovanie	Projektové zámery na rok 2021	Návrh časového, inštitucionálneho a finančného zabezpečenia projektových zámerov na rok 2021	Pripomienky a návrhy občanov
3.	09/2021	OcÚ	Poslanci	Seminár	Projektové zámery na rok 2022	Základné údaje o projektových zámeroch	Návrh časového, inštitucionálneho a finančného zabezpečenia projektových zámerov na rok 2022
4.	10/2021	OcÚ	Občania	Verejné prerokovanie	Projektové zámery na rok 2022	Návrh časového, inštitucionálneho a finančného zabezpečenia projektových zámerov na rok 2022	Pripomienky a návrhy občanov
5.	11/2021	OcÚ	Poslanci	Seminár	Prepojenie PHSR a programového rozpočtovania	Metodika programového rozpočtovania, výsledky hospodárenia obce za rok 2021	Návrh štruktúry programového rozpočtu na rok 2022
6.	12/2021	OcÚ	Občania	Verejné prerokovanie	Rozpočet obce na rok 2022	Návrh rozpočtu obce na rok 2022	Pripomienky a návrhy občanov, ponuka pre súkromných investorov

7.	09/2022	OcÚ	Poslanci	Seminár	Projektové zámery na rok 2023	Základné údaje o projektových zámeroch	Návrh časového, inštitucionálneho a finančného zabezpečenia projektových zámerov na rok 2023
8.	10/2022	OcÚ	Občania	Verejné prerokovanie	Projektové zámery na rok 2023	Návrh časového, inštitucionálneho a finančného zabezpečenia projektových zámerov na rok 2023	Pripomienky a návrhy občanov
9.	11/2022	OcÚ	Poslanci	Seminár	Prepojenie PHSR a programového rozpočtovania	Metodika programového rozpočtovania, výsledky hospodárenia obce za rok 2022	Návrh štruktúry programového rozpočtu na rok 2023
10.	12/2022	OcÚ	Občania	Verejné prerokovanie	Rozpočet obce na rok 2023	Návrh rozpočtu obce na rok 2023	Pripomienky a návrhy občanov, ponuka pre súkromných investorov
11.	09/2023	OcÚ	Poslanci	Seminár	Projektové zámery na rok 2024	Základné údaje o projektových zámeroch	Návrh časového, inštitucionálneho a finančného zabezpečenia projektových zámerov na rok 2024
12.	10/2023	OcÚ	Občania	Verejné prerokovanie	Projektové zámery na rok 2024	Návrh časového, inštitucionálneho a finančného zabezpečenia projektových zámerov na rok 2024	Pripomienky a návrhy občanov
13.	11/2023	OcÚ	Poslanci	Seminár	Prepojenie PHSR a programového rozpočtovania	Metodika programového rozpočtovania, výsledky hospodárenia obce za rok 2023	Návrh štruktúry programového rozpočtu na rok 2024
14.	12/2023	OcÚ	Občania	Verejné prerokovanie	Rozpočet obce na rok 2024	Návrh rozpočtu obce na rok 2024	Pripomienky a návrhy občanov, ponuka pre súkromných investorov

15.	09/2024	OcÚ	Poslanci	Seminár	Projektové zámery na rok 2025	Základné údaje o projektových zámeroch	Návrh časového, inštitucionálneho a finančného zabezpečenia projektových zámerov na rok 2025
16.	10/2024	OcÚ	Občania	Verejné prerokovanie	Projektové zámery na rok 2025	Návrh časového, inštitucionálneho a finančného zabezpečenia projektových zámerov na rok 2025	Pripomienky a návrhy občanov
17.	11/2024	OcÚ	Poslanci	Seminár	Prepojenie PHRSR a programového rozpočtovania	Metodika programového rozpočtovania, výsledky hospodárenia obce za rok 2024	Návrh štruktúry programového rozpočtu na rok 2025
18.	12/2024	OcÚ	Občania	Verejné prerokovanie	Rozpočet obce na rok 2025	Návrh rozpočtu obce na rok 2025	Pripomienky a návrhy občanov, ponuka pre súkromných investorov
19.	09/2025	OcÚ	Poslanci	Seminár	Projektové zámery na rok 2026	Základné údaje o projektových zámeroch	Návrh časového, inštitucionálneho a finančného zabezpečenia projektových zámerov na rok 2026
20.	10/2025	OcÚ	Občania	Verejné prerokovanie	Projektové zámery na rok 2026	Návrh časového, inštitucionálneho a finančného zabezpečenia projektových zámerov na rok 2026	Pripomienky a návrhy občanov
21.	11/2025	OcÚ	Poslanci	Seminár	Prepojenie PHSR a programového rozpočtovania	Metodika programového rozpočtovania, výsledky hospodárenia obce za rok 2025	Návrh štruktúry programového rozpočtu na rok 2026
22.	12/2025	OcÚ	Občania	Verejné prerokovanie	Rozpočet obce na rok 2026	Návrh rozpočtu obce na rok 2026	Pripomienky a návrhy občanov, ponuka pre súkromných investorov

23.	09/2026	OcÚ	Poslanci	Seminár	Projektové zámery na rok 2027	Základné údaje o projektových zámeroch	Návrh časového, inštitucionálneho a finančného zabezpečenia projektových zámerov na rok 2027
24.	10/2026	OcÚ	Občania	Verejné prerokovanie	Projektové zámery na rok 2027	Návrh časového, inštitucionálneho a finančného zabezpečenia projektových zámerov na rok 2027	Pripomienky a návrhy občanov
25.	11/2026	OcÚ	Poslanci	Seminár	Prepojenie PHRSR a programového rozpočtovania	Metodika programového rozpočtovania, výsledky hospodárenia obce za rok 2026	Návrh štruktúry programového rozpočtu na rok 2027
26.	12/2026	OcÚ	Občania	Verejné prerokovanie	Rozpočet obce na rok 2027	Návrh rozpočtu obce na rok 2027	Pripomienky a návrhy občanov, ponuka pre súkromných investorov
27.	09/2027	OcÚ	Poslanci	Seminár	Projektové zámery na rok 2028	Základné údaje o projektových zámeroch	Návrh časového, inštitucionálneho a finančného zabezpečenia projektových zámerov na rok 2028
28.	10/2027	OcÚ	Občania	Verejné prerokovanie	Projektové zámery na rok 2028	Návrh časového, inštitucionálneho a finančného zabezpečenia projektových zámerov na rok 2028	Pripomienky a návrhy občanov
29.	11/2027	OcÚ	Poslanci	Seminár	Prepojenie PHRSR a programového rozpočtovania	Metodika programového rozpočtovania, výsledky hospodárenia obce za rok 2027	Návrh štruktúry programového rozpočtu na rok 2028
30.	12/2027	OcÚ	Občania	Verejné prerokovanie	Rozpočet obce na rok 2028	Návrh rozpočtu obce na rok 2028	Pripomienky a návrhy občanov, ponuka pre súkromných investorov

5.1 SYSTÉM MONITOROVANIE A HODNOTENIE

Strategické plánovanie je nepretržitý proces zabezpečovania rovnováhy medzi cieľmi a možnosťami obce v neustále meniacom sa prostredí. Účelom strategického plánovania je stanoviť ciele a spôsob ich dosiahnutia. Hlavnými procesmi strategického plánovania sú:

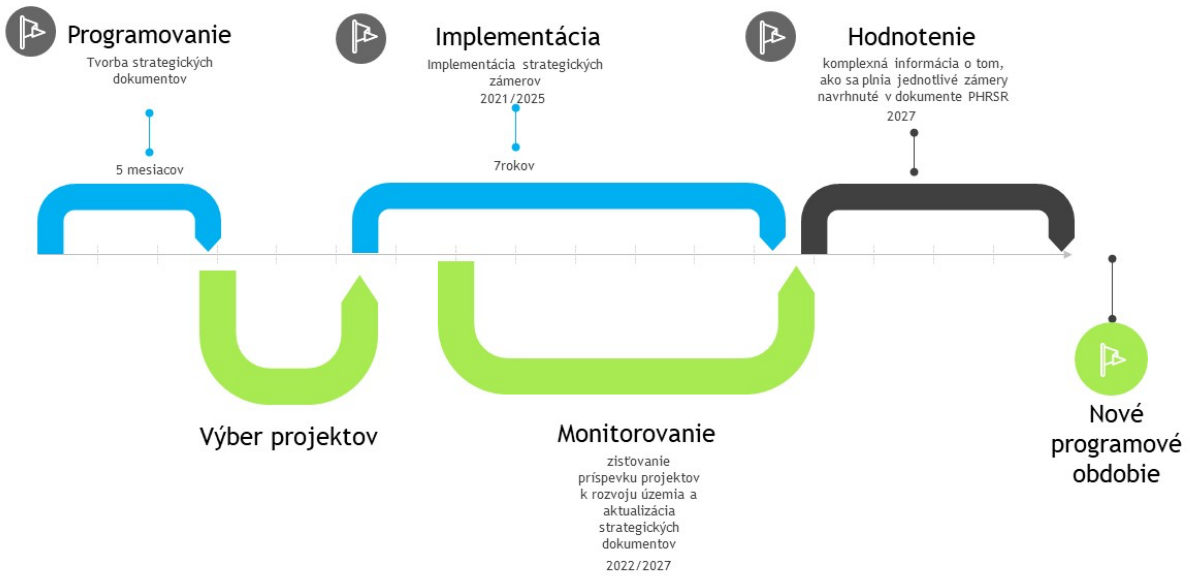

Monitorovanie a hodnotenie sú hlavné procesy potrebné pre správnu implementáciu programu hospodárskeho a sociálneho rozvoja. Prostredníctvom monitorovania a hodnotenia sa sledujú a následne vyhodnocujú zmeny v území vzniknuté počas realizácie stratégie.

Monitorovanie bude prebiehať raz ročne, kde sa na konci sledovaného obdobia vypracuje monitorovacia správa, ktorá bude pozostávať z krátkeho popisu aktivít, ktoré sa v obci realizovali počas roka a definovanie ich nadväznosti na stanovenú stratégiu. Ďalej bude sledovať napĺňanie stanovených monitorovacích ukazovateľov. Samospráva každý rok spracuje do monitorovacej správy pripomienky úradu, poslancov, verejnosti.

Monitorovacia správa tvorí podklad aj pre plánovanie ďalších aktivít, preto by bolo vhodné ju spracovávať v čase prípravy a schvaľovania rozpočtu pre ďalší rok. Za spracovanie monitorovacích správ je zodpovedná samospráva (Miestne zastupiteľstvo a starosta), pokiaľ nebude zriadená iná organizácia/komisia, ktorá bude mať v kompetencii napĺňanie stratégie. Monitorovacie správy budú predkladané a schvaľované obecným zastupiteľstvom a následne budú predložené vyššiemu územnému celku.

Výsledkom procesu monitorovania a hodnotenia bude zisťovanie, ako projekty prispeli k rozvoju obce a vyhodnotenie úspešnosti naplnenia vízie obce Veľké Dvorníky.

Tabuľka č. 15 - Kritéria hodnotenia PHRSR (bude doplnené)

P. č.	Skupina kritérií Kritérium	Váha kritéria/ Body	Rozsah bodového hodnotenia	Poznámka
1.	Obsah dokumentu		0-4	
2.	Väzby dokumentu na iné strategické dokumenty na miestnej, regionálnej a národnej úrovni		0-4	
3.	Súlad navrhovanej stratégie s potenciálom územia/zdrojmi		0-4	
4.	Postupy hodnotenia a monitorovania		0-4	
5.	Zrozumiteľnosť dokumentu		0-4	
	Spolu			

Tabuľka č. 16 - Plán hodnotenia a monitorovania

Plán priebežných hodnotení PHRSR na programové obdobie 2021-2027		
Typ hodnotenia	**Vykonať prvýkrát**	**Dôvod vykonania/ periodicita**
Strategické hodnotenie	najskôr v roku 2022	podľa rozhodnutia obce/ koordinátora PHRSR a vzniknutej spoločenskej potreby
Operatívne hodnotenie		
Ad hoc hodnotenie celého PHRSR	2022-2025	Každoročne v zmysle príslušných ustanovení Zákona NRSR 539/2008 Z. z. o podpore regionálneho rozvoja v termíne do 3. mesiaca príslušného roku
Tematické hodnotenie časti PHRSR	2022-2025	Téma hodnotenia: ak bola téma identifikovaná ako riziková časť vo výročnej monitorovacej správe za predchádzajúci kalendárny rok
Ad hoc mimoriadne hodnotenie PHRSR	2022-2025	Pri značnom odklone od stanovených cieľov alebo zmene stanovených cieľov jednotlivých prioritných oblastí alebo zmene hodnôt ukazovateľov. Pri návrhu na revíziu PHRSR.
Ad hoc hodnotenie celého PHRSR	2022-2025	Na základe rozhodnutia starostu obce v zmysle

		príslušných predpisov, na základe rozhodnutia kontrolného orgánu obce, na základe podnetu poslancov, na základe protokolu Národného kontrolného úradu SR, na základe správy auditu.
Ad hoc hodnotenie celého PHRSR	2025	Na základe rozhodnutia starostu obce o príprave PHRSR na nasledovné programové obdobie po roku 2025.

5.2 AKČNÝ PLÁN NA OBDOBIE TRVANIA PHRSR

Správa o plnení akčného plánu obce Veľké Dvorníky je spracovaná v zmysle Programu hospodárskeho a sociálneho rozvoja obce Veľké Dvorníky na obdobie rokov 2021-2027, časť C – Programová časť. Cieľom monitoringu Akčného plánu obce je zostaviť komplexnú informáciu o tom, ako sa plnia opatrenia navrhnuté v PHSR obce počas celého obdobia platnosti dokumentu v rokoch 2021-2027. Tieto údaje sú k dispozícii pre samosprávu a širokú verejnosť.

Akčný plán obce Veľké Dvorníky je zoradený podľa priorít, oblastí a opatrení. Ku každému opatreniu je priradený garant – odborný útvar obecného úradu, resp. externý odborník, ktorého úlohou je zabezpečiť realizáciu navrhnutých aktivít a monitorovať ich plnenie. Odpočet aktivít v akčnom pláne je spracovaný z pohľadu obce Veľké Dvorníky, v niektorých prípadoch je ako realizátor danej aktivity uvedený iný subjekt (investor, prevádzkovateľ, partnerská inštitúcia a pod.). V akčnom pláne sú vymenované aktivity bežného, kapitálového a podporného charakteru v časovom slede, resp. súbežne. Ide o aktivity, ktoré je potrebné realizovať v ďalšom období. Akčný plán je spracovaný na základe údajov v schválenom rozpočte obce, schválených strategických dokumentoch obce a údajov odborných útvarov obecného úradu.

Tabuľka č. 17 - Akčný plán pre jedniotlivé oblasti

Opatrenie	Aktivita	Termín	Zodpovedný	Financovanie v €
AKČNÝ PLÁN PRE HOSPODÁRSKU OBLASŤ				
1.1Skvalitnenie technickej infraštruktúry	1.1.1 Rekonštrukcia chodníkov a ciest	2024	Obec Veľké Dvorníky	99 919,00 €
1.2 Dobudovanie kamerového systému a dokončenie rekonštrukcie verejného osvetlenia	1.2.1 Obnova verejného osvetlenia v obci	2027	Obec Veľké Dvorníky	15 990,00 €
	1.2.2 Vybudovanie kamerového systému v obci	2023	Obec Veľké Dvorníky	13 700,00 €

AKČNÝ PLÁN PRE SOCIÁLNU OBLASŤ				
2.1 Skvalitnenie občianskej vybavenosti v obci	2.1.1 Rekonštrukcia kultúrneho domu	2022-2027	Obec Veľké Dvorníky	Bude doplnené
2.2 Rozšírenie miesta posledného odpočinku	2.2.1 Výstavba urnovej steny na cintoríne	2022	Obec Veľké Dvorníky	Bude doplnené
AKČNÝ PLÁN PRE ENVIRONMENTÁLNU OBLASŤ				
3.1 Zveľadenie verejných priestranstiev v obci	3.1.1 Výsadba zelene a skvalitnenie turisticko-relaxačnej infraštruktúry	2023	Obec Veľké Dvorníky	7 000,00 €
3.2 Zefektívnenie procesu nakladania s odpadmi, zvýšenie miery separácie odpadov	3.2.1 Vybudovanie zberného dvora	2023 - 2024	Obec Veľké Dvorníky	250 000,00 €
3.3 Kvalita ovzdušia a vôd	3.3.1 Ochrana ovzdušia	2027	Obec Veľké Dvorníky	Bude doplnené
	3.3.2 Ochrana využívania vôd	2027	Obec Veľké Dvorníky	Bude doplnené

Zápis o prerokovaní strategického dokumentu v komisiách samosprávy

Názov dokumentu: Program hospodárskeho a sociálneho rozvoja obce Veľké Dvorníky na roky 2021 – 2027
Pripomienkovanie realizoval: odborný útvar samosprávy (napr. kancelária starostu)
Termín pripomienkovania: kedy
Oznam uverejnený: kde
Text dokumentu k dispozícii: kde
Spôsob doručenia pripomienok: poštou, do schránky, e-mailom a pod.
Priamo oslovené subjekty: obecné výbory, mimovládne organizácie a pod.

Pripomienka č. 1
Text pripomienky:
Pripomienka sa týka časti dokumentu:
Zaslal: názov komisie a dátum zasadania
Zdôvodnenie komisie:
Vyjadrenie odborného útvaru: pripomienku akceptujeme/neakceptujeme
Zdôvodnenie odborného útvaru:
...
Počet pripomienok: celkový počet .... akceptované ...
Zápis spracoval: meno, funkcia, dňa, podpis

Formulár č. 1 - Zápis o prerokovaní strategického dokumentu v komisiách samosprávy

E – Finančná časť

Obec Veľké Dvorníky plánuje na svoje aktivity využiť vlastný rozpočet v súčinnosti s možnosťami využitia finančných zdrojov zo štrukturálnych fondov, Kohézneho fondu Európskej únie a zo štátnych fondov. V programovom období 2021 až 2027 môže na svoje projekty čerpať z nižšie uvedených operačných programov. Pri jednotlivých operačných programoch uvádzame tie prioritné osi a v rámci nich tie investičné priority, pri ktorých je Obec Veľké Dvorníky oprávnená žiadať o poskytnutie nenávratného finančného príspevku:

• BUDE DOPLNENÉ v súlade s novým programovým obdobím 2021-2027

Formulár č. 2 - Príklad modelu viaczdrojového financovania – intervenčná matica

Opatrenie	Celkové náklady	EÚ	Štát	VÚC	Obec	Spolu	Súkromné zdroje
1.1	99 919,00	84 930,00	8 300,00	0	6 689,00	99 919,00	0
1.2	29 690,00	26 436,00	1 769,00	0	1 485,00	29 690,00	0
Spolu	129 609,00	111 366,00	10 069,00	0	8 174,00	129 609,00	0
2.1	Bude doplnené	BD	BD	BD	BD	BD	BD
2.2	Bude doplnené	BD	BD	BD	BD	BD	BD
Spolu	Bude doplnené	BD	BD	BD	BD	BD	BD
3.1	7 000,00	5 950,00	700,00	0	350,00	7000,00	0
3.2	250 000,00	212 500,00	25 000,00	0	12500,00	250 000,00	0
3.3	Bude doplnené	BD	BD	0	BD	BD	0
Spolu	Bude doplnené	BD	BD	0	BD	BD	0

Formulár č. 3 - Indikatívny rozpočet - sumarizácia

	2021	2022	2023	2024	2025	2026	2027
Hospodárska politika – oblasť	0	0	13 700,00	99919,00	0	0	15 990,00
Spolu	129 609,00 EUR						
Sociálna politika – oblasť	0	BD	BD	BD	BD	BD	BD
Spolu	BD						
Environmentálna politika – oblasť	0	0	132000,00	125000,00			
Spolu	257 000,00 EUR						

ZÁVER

Program hospodárskeho rozvoja a sociálneho rozvoja obce Veľké Dvorníky na roky 2021 - 2027 predstavuje strednodobý plánovací dokument, ktorého úlohou je detailne rozpracovať rozvojovú stratégiu do najbližších rokov. Záujmom samosprávy je samozrejme, aby obec Veľké Dvorníky smerovala k udržateľnému hospodárskemu rozvoju a napĺňala čo najvýstižnejšie vopred načrtnutú víziu. Tieto požiadavky boli tiež dôvodom, prečo PHRSR vznikalo s úsilím širokej skupiny zúčastnených členov pracovných skupín, pracovníkov samosprávy, ako aj externých odborníkov, z ktorých všetci prispeli k formulácii súčasných potrieb obyvateľstva i regiónu, v ktorom žijú, o ktorý sa starajú a na ktorom im záleží.

Predkladaný dokument bol pripravený v súlade s novou metodikou na vypracovanie programov hospodárskeho a sociálneho rozvoja, pričom rešpektuje výsledky analýz, identifikáciu problémov, ako aj možnosti realizácie rozvojových zámerov, podporené endogénnymi i exogénnymi faktormi. Napriek tomu, že nie je možné stopercentne prognózovať situáciu o päť či sedem rokov, toto PHRSR predstavuje pomerne detailný program nielen plánovaných aktivít, ale aj ich finančný a realizačný plán, ktorý vytvára skutočnú, použiteľnú a nápomocnú koncepciu rozvoja.

S novým programovým obdobím prichádzajú pre samosprávy obcí aj nové výzvy. V prvom rade je pre obec výzvou fungovať v takej miere, ktorá zabezpečí, aby obyvatelia boli hrdí na miesto, v ktorom žijú. Zámerom tejto stratégie rozvoja je naplniť opatrenia v súlade s princípmi trvalo udržateľného rozvoja, ktoré obyvateľom obce Veľké Dvorníky poskytnú kvalitu života na čo najlepšej dosiahnuteľnej úrovni.

PRÍLOHY

Formulár Ú2: Zámer spracovania PHSR

Zámer spracovania PHSR	
Názov dokumentu	Program hospodárskeho rozvoja a sociálneho rozvoja obce Veľké Dvorníky na roky 2021 - 2027
Forma spracovania	PHRSR bolo vypracované externými odborníkmi v spolupráci s pracovníkmi samosprávy
Riadenie procesu spracovania	Proces spracovania dokumentu prebiehal za účasti pracovných skupín, ktoré mali za úlohu riadiť jednotlivé oblasti pôsobnosti: hospodársku, environmentálnu a sociálnu, pričom do tvorby dokumentu bola zapojená i široká verejnosť prostredníctvom dotazníkového prieskumu.
Obdobie spracovania	Dokument bol spracovávaný v období od 02/2021 – 06/2021 Harmonogram spracovania je bližšie rozpracovaný vo formulári Ú2
Financovanie spracovania	- náklady na vlastné spracovanie – experti (vyjadrené v osobohodinách) - náklady na získanie informačných podkladov – štatistiky, analýzy, prognózy, dotazníky, - náklady na stretnutia – pracovné skupiny a verejnosť, - náklady na publicitu – tlač informačných materiálov, úprava elektronických médií.

Formulár Ú3: Harmonogram spracovania PHRSR

Harmonogram spracovania PHRSR					
2021					
Termín	**II.**	**III.**	**IV.**	**V.**	**VI.**
Úvod					
Analytická časť					
Strategická časť					
Programová časť					
Realizačná časť					
Finančná časť					
Záver					

Formulár Ú4: Zoznam členov pracovných skupín

Zoznam členov pracovných skupín	
Názov skupiny	**Titul, meno, priezvisko**
Hospodárska skupina	PhDr. Ján Ürögi
	Koloman Pongrácz
	Štefan Volner
Sociálna skupina	Melinda Csörgőová
	Mgr. Renata Seleštianska
	Zuzana Fülöpiová
Environmentálna skupina	Attila Domonkos
	Ján Mandák
	Pavel Domonkos

Formulár Ú8: Zoznam analyzovaných koncepčných dokumentov

Zoznam analyzovaných koncepčných dokumentov			
Názov dokumentu	**Platnosť dokumentu**	**Úroveň dokumentu**	**Zdroj**
Stratégia Európa 2020	2020	európska	http://www.eu2020.gov.sk
Partnerská dohoda SR na roky 2014 – 2020	2020	národná	http://www.partnerskadohoda.gov.sk/
Národná stratégia regionálneho rozvoja SR (NSRR)	2030	národná	http://www.telecom.gov.sk
Program hospodárskeho a sociálneho rozvoja Trnavského samosprávneho kraja na roky 2016 – 2023	2023	regionálna	https://www.trnava-vuc.sk/sk/samosprava/
Program hospodárskeho a sociálneho rozvoja obce Veľké Dvorníky 2015-2020	2020	lokálna	http://www.velkedvorniky.sk

Formulár A1: Zoznam kvantitatívnych a kvalitatívnych dát

Zoznam použitých kvantitatívnych a kvalitatívnych dát		
Oblasť dát /téma	**Zdroj dát**	**Webová stránka**

Obyvateľstvo	Štatistický úrad SR Obecný úrad	http://slovak.statistics.sk http://www.velkedvorniky.sk
Domový a bytový fond	Štatistický úrad SR	http://slovak.statistics.sk
Občianska vybavenosť	Obecný úrad Mestská a obecná štatistika	http://www.velkedvorniky.sk http://app.statistics.sk/mosmis/sk/run.html
Technická infraštruktúra	Obecný úrad	http://www.velkedvorniky.sk
Ekonomická štruktúra	Databáza všetkých firiem Slovenska Obecný úrad	https://www.vsetkyfirmy.sk/ http://www.velkedvorniky.sk
Rozpočet a finančné hospodárenie obce	Obecný úrad	http://www.velkedvorniky.sk
Poloha	Atlas krajiny SR Google Earth	http://www.enviroportal.sk/ https://www.google.com/earth/
Doprava a dostupnosť územia	Atlas krajiny SR Google Earth Portál cestnej databanky	http://www.enviroportal.sk/ https://www.google.com/earth/ http://www.cdb.sk
Prírodné podmienky	Atlas krajiny SR	http://www.enviroportal.sk/
Využitie zeme	Katastrálny portál SR	http://www.katasterportal.sk/kapor/
Životné prostredie	Štátna ochrana prírody SR	http://www.sopsr.sk/web/

Formulár A14: Kontrolný zoznam pre hodnotenie možných rizík

Druh rizika	Objekt rizika	Zdroj rizika	Nežiaduce dôsledky	Pravdepodobnosť
Individuálne	Nedostatočná odborná pripravenosť pracovného tímu	Profily členov pracovného tímu	Neodborná, nedostatočná rozpracovanosť stratégie rozvoja	Nízka

Technické	Nevysporiadanie pozemkov, chybná projektová dokumentácia	Projektová dokumentácia, stavebné povolenia	Nemožnosť realizovať projekt, časové oneskorenie, predraženie projektu	Veľmi nízka
Ekologické	Poškodzovanie životného prostredia projektovými aktivitami	Interné dokumenty obce	Negatívny dopad až degradácia životného prostredia	Veľmi nízka
Sociálne	Vnímanie projektových investícií obyvateľmi	Obyvateľstvo obce	Obyvateľstvo nebude súčinné pri realizácii – napr. vysporiadavanie pozemkov	Nízka
Ekonomické	Rizikové zaobchádzanie s rozpočtom samosprávy	Rozpočet obce	Zadlženie obce, nútená správa	Veľmi nízka

Formulár Z1: Schválenie PHRSR

Schválenie PHRSR	
Dokument	- Názov: Program hospodárskeho rozvoja a sociálneho rozvoja obce Veľké Dvorníky na roky 2021 - 2027 - Štruktúra: hlavné časti dokumentu sú tieto: o analytická časť (A) o strategická časť (B) o programová časť (C) o realizačná časť (D) o finančná časť (E) o záver
Spracovanie	- Forma spracovania: PHRSR bolo vypracované externými odborníkmi v spolupráci s pracovníkmi samosprávy - Obdobie spracovania: 02/2021 – 06/2021 - Riadiaci tím – počet členov: 3 - Pracovné skupiny – počet skupín: 3, počet členov: hospodárska skupina – 3 členovia, sociálna skupina – 3 členovia, environmentálna skupina – 3 členovia - Externá odborná spolupráca: spoločnosť Gemini Group s. r. o. - Účasť verejnosti a komunikácia s verejnosťou – prostredníctvom webovej stránky obce www.velkedvorniky.sk a dotazníkov - Náklady na spracovanie: Bude doplnené
Prerokovanie	- Prerokovanie v orgánoch samosprávy - Verejné pripomienkovanie

Schválenie	- Dokument PHRSR obce Veľké Dvorníky na roky 2021 – 2027 bol schválený: Bude doplnené.